


Geobasisdaten: © Bayerische Vermessungsverwaltung (www.geodaten.bayern.de) 2019

Bearbeitet von:  
M. Himmelstoß  
17.11.2020

Maßstab 1 : 10000  
0 100 200 300 400 m







Blatt: 1



Breitbandversorgung  
Stadt Vohburg (Ausschnitt)  
Gigabitverfahren vor Markterkundung

PROJ: VOHBURG05-2  
TYP: BayGibitR  
Version: 1.0

**IKT** Innovative  
Kommunikations-  
Technologien  
IK-T Manstorfer und Hecht  
Margaretenstraße 15  
93047 Regensburg

- Breitbanderschließung**  
**Stadt Vohburg**
-  Gemeindegrenze
  -  Vorläufiges Erschließungsgebiet zur Markterkundung
  - Anschlusspunkt Gewerbe**
    -  min. 30 bis 100 Mbit/s
    -  weniger als 30 Mbit/s
  - Anschlusspunkt Privat**
    -  min. 30 bis 100 Mbit/s
    -  weniger als 30 Mbit/s