




Geobasisdaten: © Bayerische Vermessungsverwaltung (www.geodaten.bayern.de) 2018


**Legende**  
**vorläufiges EG zur ME**

-  Gemeindegrenze
-  Erschließungsgebiete

**Anschlusspunkte**

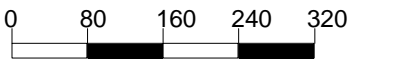
-  gewerblich
-  privat

**aktuelle Bandbreite in MBit/s**


-  >= 30 Mit/s, < 100 Mbit/s im DL
-  < 30 Mbit/s im DL

Bearbeitet von:  
 IK-T  
 23.05.2022

Maßstab 1 : 8000



Blatt: 1



NORD



Breitbandversorgung Gemeinde Straßlach-Dingharting

Ist-Analyse - Gigabitförderverfahren  
 Stand: Vor Markterkundung (Detail 05)

Projekt:  
 STRASSLACH03  
 Typ: BayGibitR

**IK-T** Innovative Kommunikations-Technologien

IK-T GmbH  
 Margaretenstraße 15  
 93047 Regensburg