









Geobasisdaten: © Bayerische Vermessungsverwaltung (www.geodaten.bayern.de) 2020

<p>Breitbanderschließung</p> <p>Gemeinde Steinkirchen</p> <p> Gemeindegrenze</p> <p>Vorläufiges Erschließungsgebiet</p> <p> vorläufiges Erschließungsgebiet zur Markterkundung</p> <p>Anschlusspunkt Gewerbe</p> <p> min. 30 bis 100 Mbit/s</p> <p>Anschlusspunkt Privat</p> <p> min. 30 bis 100 Mbit/s</p>	<p>Bearbeitet von: M. Himmelstoß 10.11.2020</p> <p></p> <p>PROJ: STEINKIRCHE1BB01 TYP: BayGibitR</p>	<p>Maßstab 1 : 22000</p> <p></p> <p>Breitbanderschließung Steinkirchen</p> <p>Gigabitverfahren vor Markterkundung</p> <p> Innovative Kommunikations-Technologien</p>	<p>Blatt: 1</p> <p> NORD</p> <p>IK-T Manstorfer und Hecht Margaretenstraße 15 93047 Regensburg</p>
--	---	--	---