






Geobasisdaten: © Bayersische Vermessungsverwaltung (www.geodaten.bayern.de) 2020
 Breibandatlas: © BMVI / atene KOM GmbH 2020
 © OpenStreetMap-Mitwirkende

Legende
 Gemeindegrenze
 Anschlusspunkte
 △ gewerblich
 ○ privat

Bandbreite
 weniger als 30 Mbit/s im Download
 mindestens 30 Mbit/s im Download aber weniger als 100 Mbit/s
 mindestens 100 Mbit/s im Download aber weniger als 200 Mbit/s symmetrisch

Bearbeitet von:
 Lea Weinzierl
 19.04.2021

Maßstab:
 0 300 600 900 1200 m


Blatt: 4



Gemeinde Straubing
 Bestandsaufnahme zur Markterkundung
 Ortsteil Oberöbling

Projekt:
 STRAUBINGSTD04
 Typ: BbR Bayern

IK-T Innovative Kommunikations-Technologien
 IK-T GmbH
 Margaretenstr. 15
 93047 Regensburg