





Geobasisdaten: © Bayersische Vermessungsverwaltung (www.geodaten.bayern.de) 2020  
 Breitbandatlas: © BMVI / atene KOM GmbH 2020  
 © OpenStreetMap-Mitwirkende

**Legende**  
 Gemeindegrenze  
 Anschlusspunkte  
 △ gewerblich  
 ○ privat

**Bandbreite**  
 weniger als 30 Mbit/s im Download  
 mindestens 30 Mbit/s im Download aber weniger als 100 Mbit/s  
 mindestens 100 Mbit/s im Download aber weniger als 200 Mbit/s symmetrisch

Bearbeitet von:  
 Lea Weinzierl  
 19.04.2021

Maßstab:  
 0 300 600 900 1200 m  


Blatt: 1



Gemeinde Straubing  
 Bestandsaufnahme zur Markterkundung  
 Übersicht

Projekt:  
 STRAUBINGSTD04  
 Typ: BbR Bayern

**IK-T** Innovative  
 Kommunikations-  
 Technologien  
 IK-T GmbH  
 Margaretenstr. 15  
 93047 Regensburg