






GE An der Autobahn



Geobasisdaten:
 © Bayerische Vermessungsverwaltung 2023
 © Bundesamt für Kartographie und Geodäsie 2023
 © OSM OpenStreetMap 2023

Legende
 vorläufiges Erschließungsgebiet
 gewerblich weniger als 30 Mbit/s im Download

Bearbeitet von:
 Josef Markl
 05.01.2023

Maßstab:
 0 50 100 150 200 m


Blatt: 1



Stadt Hilpoltstein
 vorläufiges Erschließungsgebiet zur
 Markterkundung
 GE An der Autobahn

Projekt:
 HILPOLTSTEIN1BB04
 Typ:
 BayGibitR

IK-T Innovative Kommunikations-Technologien
 IK-T GmbH
 Margaretenstraße 15
 93047 Regensburg