







2021

Bayerische Vermessungsverwaltung 2021
OSM OpenStreetMap 2021

Legende

-  Gemeindegrenze
-  Erschließungsgebiet
- Anschlusspunkte
 -  gewerblich
 -  privat
- Bandbreite
 -  weniger als 30 Mbit/s im Download
 -  mindestens 30 Mbit/s im Download aber weniger als 100 Mbit/s

Bearbeitet von:
Lea Weinzierl
26.07.2021



Projekt:
RAINAMLECH1BB01
Typ:
BbR Bayern

Maßstab:
0 60 120 180 240 m



Blatt: 9

Gemeinde Rain am Lech
Bestandsaufnahme zur Markterkundung
Ortsteil Sallach

IK-T Innovative Kommunikations-Technologien
IK-T GmbH
Margaretenstraße 15
93047 Regensburg