







2021

Bayerische Vermessungsverwaltung 2021
OSM OpenStreetMap 2021

Legende

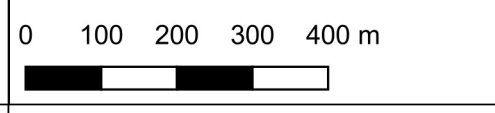
-  Gemeindegrenze
-  Erschließungsgebiet
- Anschlusspunkte**
-  gewerblich
-  privat
- Bandbreite**
-  weniger als 30 Mbit/s im Download
-  mindestens 30 Mbit/s im Download aber weniger als 100 Mbit/s

Bearbeitet von:
Lea Weinzierl
26.07.2021



Projekt:
RAINAMLECH1BB01
Typ:
BbR Bayern

Maßstab:



Blatt: 3

Gemeinde Rain am Lech
Bestandsaufnahme zur Markterkundung
Ortsteil Rain (Ost)



Innovative
Kommunikations-
Technologien

IK-T GmbH
Margaretenstraße 15
93047 Regensburg