









Geobasisdaten: © Bayersiche Vermessungsverwaltung (www.geodaten.bayern.de) 2020
© OpenStreetMap-Mitwirkende

Zusatzlegende
gefö. Ausbau BbR Verfahren 1+2
 FTTC
 FTTH


Legende
 Gemeindegrenze
 vorl. Erschließungsgebiet
Anschlusspunkte
 gewerblich
 privat
Aktuelle Bandbreite in Mbit/s
 weniger als 30 im Download
 mindestens 30 im Download aber weniger als 100 im Download
 mindestens 100 im Download aber weniger als 200 symmetrisch
 mindestens 200 symmetrisch
 mindestens 500 im Download

Bearbeitet von:
Andreas Achatz
15.02.2021



Projekt:
RAINSR02
Typ:
BayGibitR

Maßstab:
0 200 400 600 800 m



Gemeinde Rain
vorläufiges Erschließungsgebiet zur
Markterkundung
Übersicht



IK-T GmbH
Margaretenstraße 15
93047 Regensburg

Blatt: 1

