






Geobasisdaten: © Bayersische Vermessungsverwaltung  
 (www.geodaten.bayern.de) 2020  
 © OpenStreetMap-Mitwirkende

**Zusatzlegende**  
 gefö. Ausbau BbR Verfahren 1+2  
 FTTC  
 FTTH

**Legende**  
 Gemeindegrenze  
 vorl. Erschließungsgebiet  
 Anschlusspunkte  
 gewerblich  
 privat  
 Aktuelle Bandbreite in Mbit/s  
 weniger als 30 im Download  
 mindestens 30 im Download aber weniger als 100 im Download  
 mindestens 100 im Download aber weniger als 200 symmetrisch  
 mindestens 200 symmetrisch  
 mindestens 500 im Download

Bearbeitet von:  
 Andreas Achatz  
 15.02.2021

  
 Projekt:  
 RAINSR02  
 Typ:  
 BayGibitR

Maßstab:  
 0 60 120 180 240 m  


Gemeinde Rain  
 vorläufiges Erschließungsgebiet zur  
 Markterkundung  
 Dürnhart  
 Innovative  
 Kommunikations-  
 Technologien  
 IK-T GmbH  
 Margaretenstraße 15  
 93047 Regensburg

Blatt: 1