




Geobasisdaten:
 © Bayerische Vermessungsverwaltung 2022
 © Bundesamt für Kartographie und Geodäsie 2022
 © OSM OpenStreetMap 2022

Legende
 vorläufiges Erschließungsgebiet
 Bandbreite
 gewerblich
 mindestens 30 Mbit/s im Download,
 aber weniger als 100 Mbit/s im Download
 privat
 mindestens 30 Mbit/s im Download,
 aber weniger als 100 Mbit/s im Download

Bearbeitet von:
 Josef Markl
 09.11.2022

Maßstab:
 0 60 120 180 240 m


Blatt: 1



Gemeinde Philippsreut
 vorläufiges Erschließungsgebiet zur
 Markterkundung
 OT Hinterfirmiansreut

Projekt:
 PHILIPPSREUT1BB01
 Typ:
 BayGibitR

IK-T Innovative
 Kommunikations-
 Technologien
 IK-T GmbH
 Margaretenstraße 15
 93047 Regensburg