

Geobasisdaten:
 © Bayerische Vermessungsverwaltung 2022
 © Bundesamt für Kartographie und Geodäsie 2022
 © OSM OpenStreetMap 2022


Legende


vorläufiges Erschließungsgebiet

Bandbreite

- ▲ gewerblich mindestens 100 im Download, aber weniger als 200 symmetrisch
- ▲ gewerblich mindestens 30 Mbit/s im Download, aber weniger als 100 Mbit/s im Download
- privat mindestens 30 Mbit/s im Download, aber weniger als 100 Mbit/s im Download
- ▲ gewerblich weniger als 30 Mbit/s im Download


Bearbeitet von:
 Josef Markl
 09.11.2022


 Projekt:
 PHILIPPSREUT1BB01
 Typ:
 BayGibitR

Maßstab:
 0 300 600 900 1.200 m


Blatt: 1

Gemeinde Philippsreut
 vorläufiges Erschließungsgebiet zur
 Markterkundung
 Übersicht

 Innovative
 Kommunikations-
 Technologien

IK-T GmbH
 Margaretenstraße 15
 93047 Regensburg