










Geobasisdaten: © Bayerische Vermessungsverwaltung (www.geodaten.bayern.de)
 © OpenStreetMap-Mitwirkende

Legende

-  Gemeindegrenze
-  vorl. Erschließungsgebiet
- Anschlusspunkte**
-  gewerblich
-  privat

- Bandbreite**
-  weniger als 30 Mbit/s im Download
 -  mindestens 30 Mbit/s im Download aber weniger als 100 Mbit/s im Download
 -  mindestens 100 Mbit/s im Download aber weniger als 200 Mbit/s symmetrisch
 -  mindestens 200 Mbit/s symmetrisch
 -  mehr als 500 Mbit/s im Download

Bearbeitet von:
 Bastian Schmiofski
 26.01.2021

Maßstab:
 0 90 180 270 360 m



Blatt: 1



Gemeinde Mindelstetten
 vorläufiges Erschließungsgebiet zur
 Markterkundung
 Ortsteil Offendorf

Projekt:
 MINDELSTETTEN1BB01
 Typ: BayGibitR

IK-T Innovative
 Kommunikations-
 Technologien
 IK-T GmbH
 Margaretenstraße 15
 93047 Regensburg