




Geobasisdaten: © Bayerische Vermessungsverwaltung ([www.geodaten.bayern.de](http://www.geodaten.bayern.de)) 2014



**Gemeinde Mauth**

 Gemeindegrenze und vorl. Erschließungsgebiet

**gewerblich**

-  min. 30 bis 100 Mbit/s
-  weniger als 30 Mbit/s

**privat**

-  min. 30 bis 100 Mbit/s
-  weniger als 30 Mbit/s

Bearbeitet von:  
Elena Huber  
13.09.2021

Maßstab 1 : 6500

0 65 130 195 260 m

Blatt: 1



Breitbandversorgung Mauth

Bestandsaufnahme zur Markterkundung

Dateiname:  
MAUTH1BA01\_BayGibitR  
Version: 1.0



IK-T Manstorfer und Hecht  
Margaretenstraße 15  
93047 Regensburg