




Geobasisdaten: © Bayerische Vermessungsverwaltung (www.geodaten.bayern.de) 2014



Gemeinde Mauth

 Gemeindegrenze und vorl. Erschließungsgebiet

gewerblich

-  min. 30 bis 100 Mbit/s
-  weniger als 30 Mbit/s

privat

-  min. 30 bis 100 Mbit/s
-  weniger als 30 Mbit/s

Bearbeitet von:
Elena Huber
13.09.2021

Maßstab 1 : 6500

0 65 130 195 260 m

Blatt: 1



Breitbandversorgung Mauth

Bestandsaufnahme zur Markterkundung

Dateiname:
MAUTH1BA01_BayGibitR
Version: 1.0



IK-T Manstorfer und Hecht
Margaretenstraße 15
93047 Regensburg