



Widdersberg

Geobasisdaten: © Bayerische Vermessungsverwaltung (www.geodaten.bayern.de) 2018



**Legende**  
vorläufiges EG zur ME

-  Gemeindegrenze
-  Erschließungsgebiete

**Anschlusspunkte**

-  gewerblich
-  privat

**aktuelle Bandbreite in MBit/s**

-  >= 30 Mbit/s, < 100 Mbit/s im DL
-  < 30 Mbit/s im DL

Bearbeitet von:  
IK-T  
05.11.2021

Maßstab 1 : 8000

0 80 160 240 320

Blatt: 1



Breitbandversorgung Gemeinde Herrsching

Ist-Analyse - Gigabitförderverfahren  
Stand: Vor Markterkundung (Detail 04)

Projekt:  
HERRSCHING06  
Typ: BayGibitR



IK-T GmbH  
Margaretenstraße 15  
93047 Regensburg