







Geobasisdaten: © Bayerische Vermessungsverwaltung (www.geodaten.bayern.de) 2018

**Legende**  
vorläufiges EG zur ME


-  Gemeindegrenze
-  Erschließungsgebiete
- Anschlusspunkte**
-  gewerblich
-  privat
- aktuelle Bandbreite in MBit/s**
-   $\geq 30$  Mbit/s,  $< 100$  Mbit/s im DL
-   $< 30$  Mbit/s im DL

Bearbeitet von:  
IK-T  
05.11.2021



Projekt:  
HERRSCHING06  
Typ: BayGibitR

Maßstab 1 : 8000  
0 80 160 240 320

Blatt: 1  
  
NORD

Breitbandversorgung Gemeinde Herrsching

Ist-Analyse - Gigabitförderverfahren  
Stand: Vor Markterkundung (Detail 03)



IK-T GmbH  
Margaretenstraße 15  
93047 Regensburg