


Geobasisdaten: © Bayerische Vermessungsverwaltung (www.geodaten.bayern.de)  
 © OpenStreetMap-Mitwirkende

- Legende**
-  Gemeindegrenze
  -  vorl. Erschließungsgebiet
  - Anschlusspunkte**
  -  gewerblich
  -  privat
  - Aktuelle Bandbreite in Mbit/s**
  -  weniger als 30 im Download
  -  mindestens 30 im Download aber weniger als 100 im Download
  -  mindestens 100 im Download aber weniger als 200 symmetrisch
  -  mindestens 200 symmetrisch
  -  mindestens 500 im Download

Bearbeitet von:  
 Bastian Schmiofski  
 19.07.2023

Maßstab:  
 0 60 120 180 240 m  


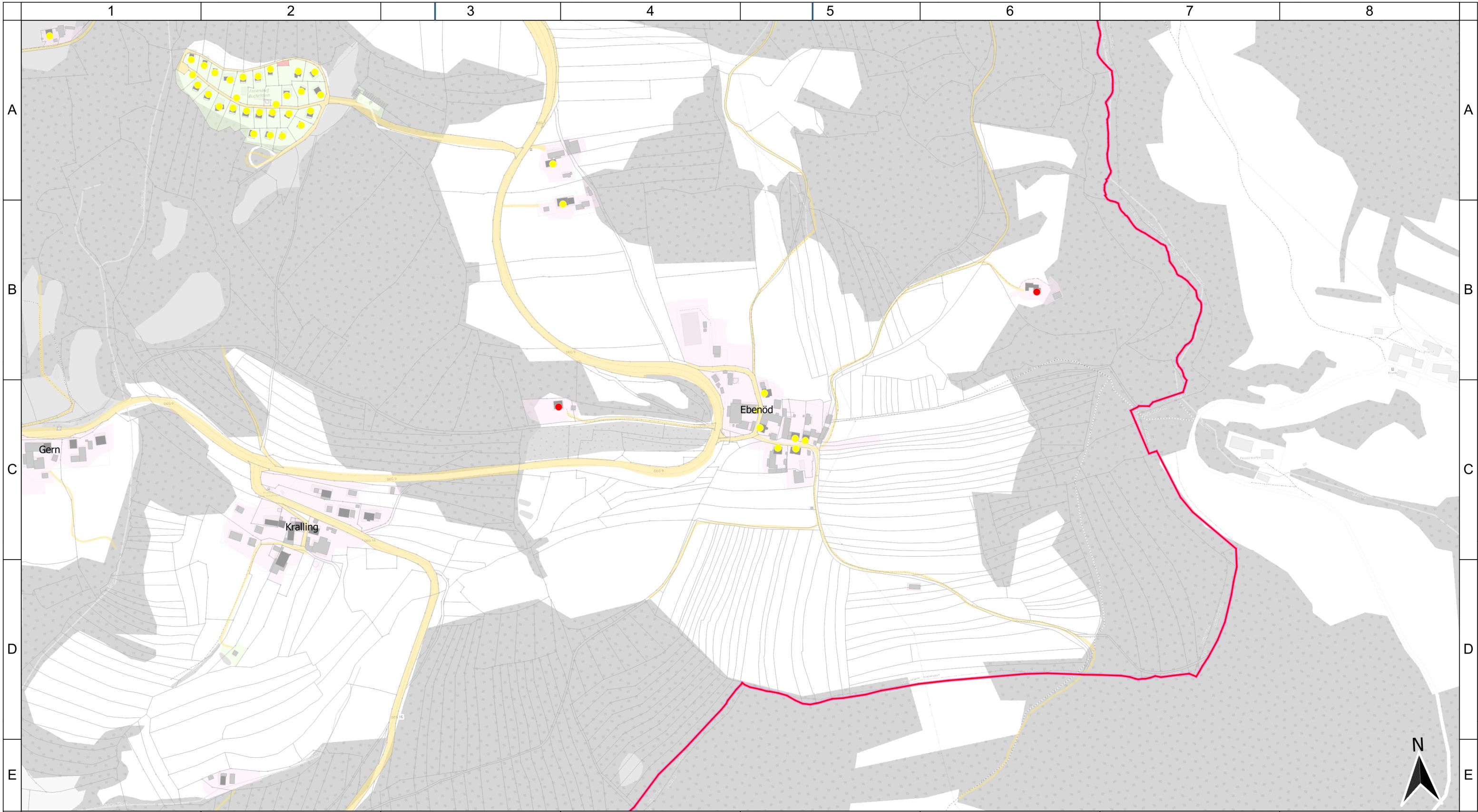
Blatt: 1



Gemeinde Grattersdorf  
 vorläufiges Erschließungsgebiet vor  
 Markterkundung  
 Ortsteil Grattersdorf

Projekt:  
 GRATTERSDORF1BB03  
 Typ: BayGibitR

**IK-T** Innovative Kommunikations-Technologien  
 IK-T GmbH  
 Margaretenstraße 15  
 93047 Regensburg



Geobasisdaten: © Bayerische Vermessungsverwaltung (www.geodaten.bayern.de)  
 © OpenStreetMap-Mitwirkende

- Legende**
- Gemeindegrenze
  - vorl. Erschließungsgebiet
  - Anschlusspunkte**
  - △ gewerblich
  - privat
  - Aktuelle Bandbreite in Mbit/s**
  - weniger als 30 im Download
  - mindestens 30 im Download aber weniger als 100 im Download
  - mindestens 100 im Download aber weniger als 200 symmetrisch
  - mindestens 200 symmetrisch
  - mindestens 500 im Download

Bearbeitet von:  
 Bastian Schmiofski  
 19.07.2023

Maßstab:  
 0 60 120 180 240 m

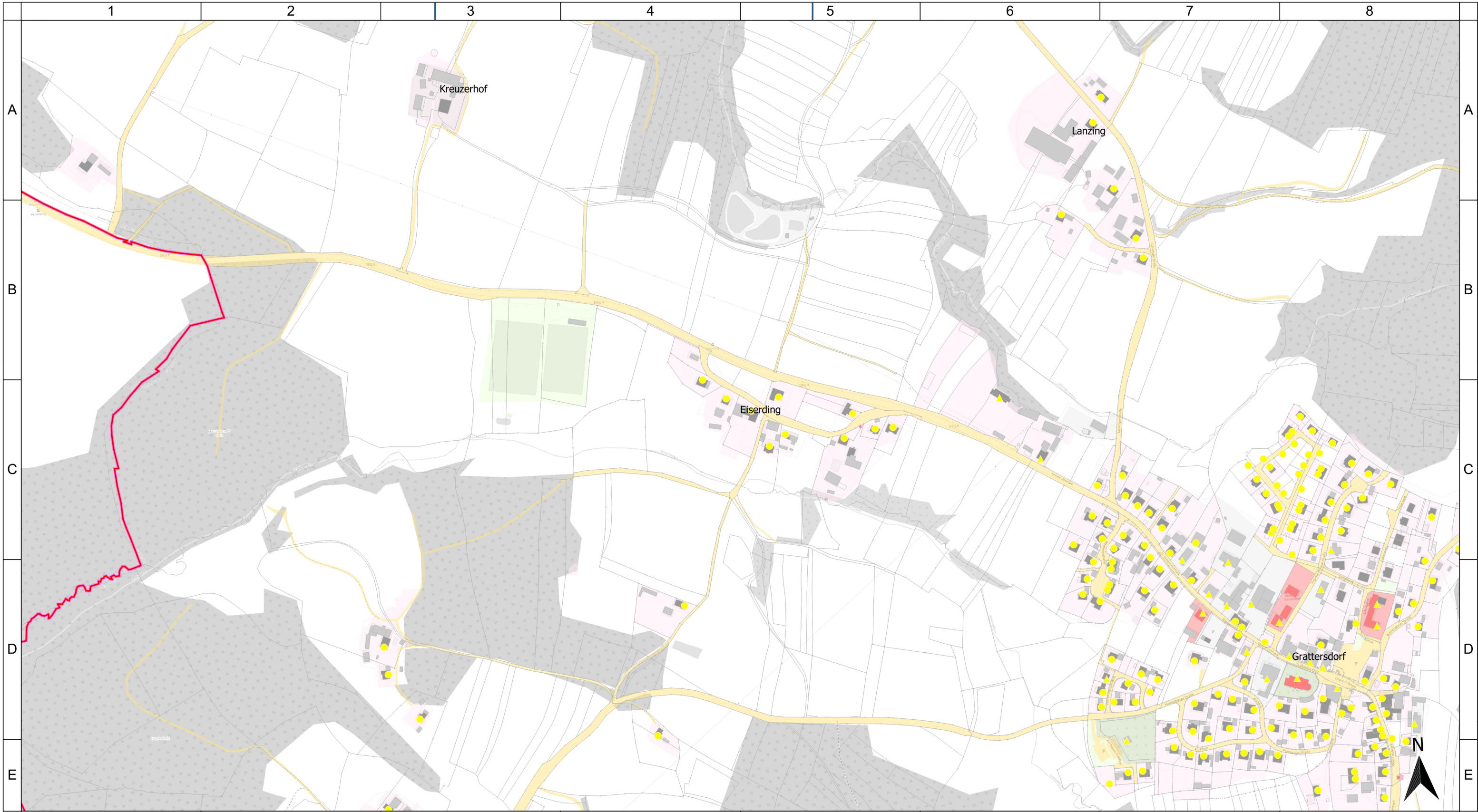
Blatt: 1



Gemeinde Grattersdorf  
 vorläufiges Erschließungsgebiet vor  
 Markterkundung  
 Ortsteil Ebenöd

Projekt:  
 GRATTERSDORF1BB03  
 Typ: BayGibitR

**IK-T** Innovative  
 Kommunikations-  
 Technologien  
 IK-T GmbH  
 Margaretenstraße 15  
 93047 Regensburg



Geobasisdaten: © Bayerische Vermessungsverwaltung (www.geodaten.bayern.de)  
 © OpenStreetMap-Mitwirkende

- Legende**
- Gemeindegrenze
  - vorl. Erschließungsgebiet
  - Anschlusspunkte**
  - △ gewerblich
  - privat
  - Aktuelle Bandbreite in Mbit/s**
  - weniger als 30 im Download
  - mindestens 30 im Download aber weniger als 100 im Download
  - mindestens 100 im Download aber weniger als 200 symmetrisch
  - mindestens 200 symmetrisch
  - mindestens 500 im Download

Bearbeitet von:  
 Bastian Schmiofski  
 19.07.2023

Maßstab:  
 0 60 120 180 240 m

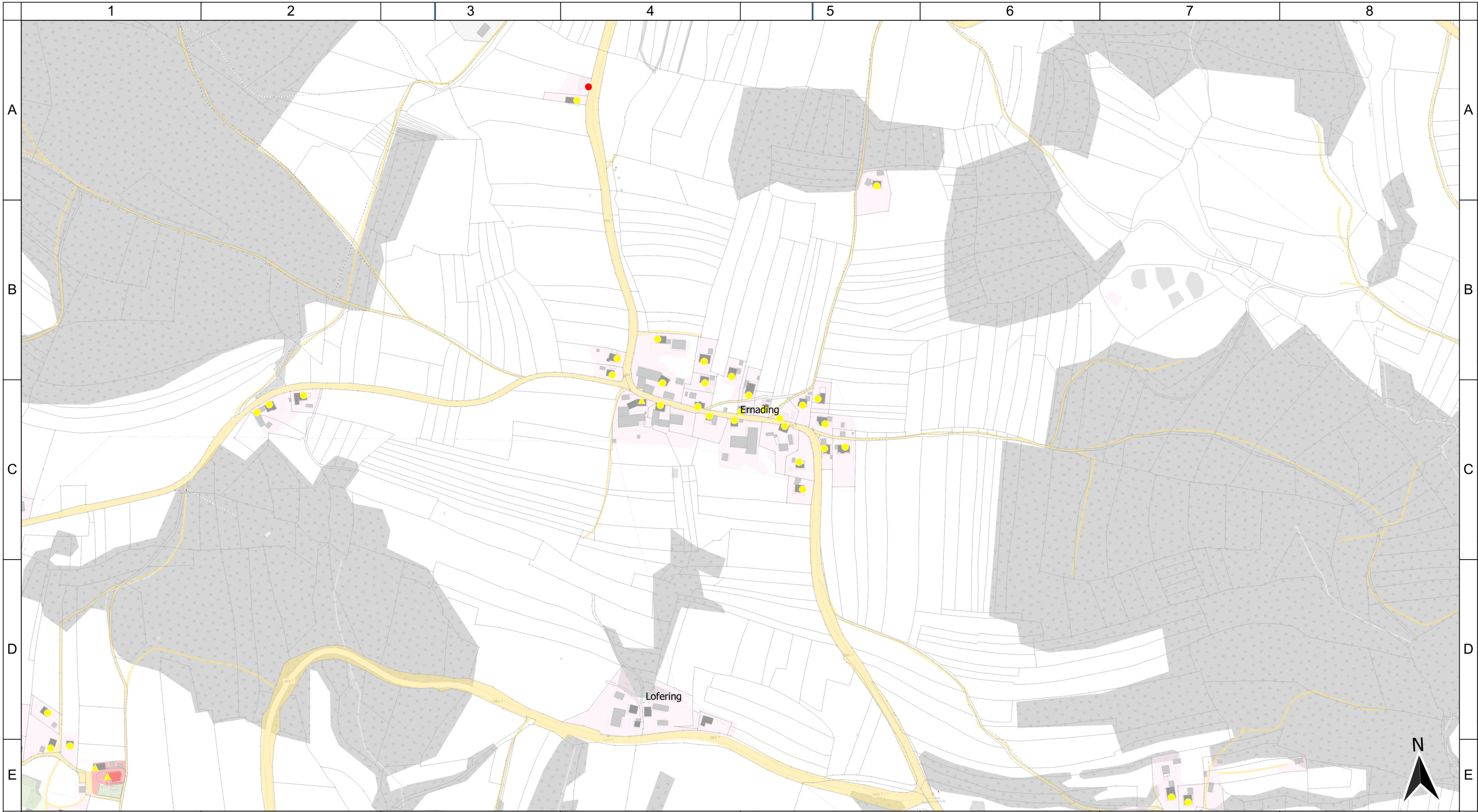
Blatt: 1



Gemeinde Grattersdorf  
 vorläufiges Erschließungsgebiet vor  
 Markterkundung  
 Ortsteil Eiserding

Projekt:  
 GRATTERSDORF1BB03  
 Typ: BayGibitR

**IK-T** Innovative Kommunikations-Technologien  
 IK-T GmbH  
 Margaretenstraße 15  
 93047 Regensburg




Geobasisdaten: © Bayerische Vermessungsverwaltung (www.geodaten.bayern.de)  
 © OpenStreetMap-Mitwirkende

- Legende**
-  Gemeindegrenze
  -  vorl. Erschließungsgebiet
  - Anschlusspunkte**
  -  gewerblich
  -  privat
  - Aktuelle Bandbreite in Mbit/s**
  -  weniger als 30 im Download
  -  mindestens 30 im Download aber weniger als 100 im Download
  -  mindestens 100 im Download aber weniger als 200 symmetrisch
  -  mindestens 200 symmetrisch
  -  mindestens 500 im Download

Bearbeitet von:  
 Bastian Schmiofski  
 19.07.2023

Maßstab:  
 0 60 120 180 240 m



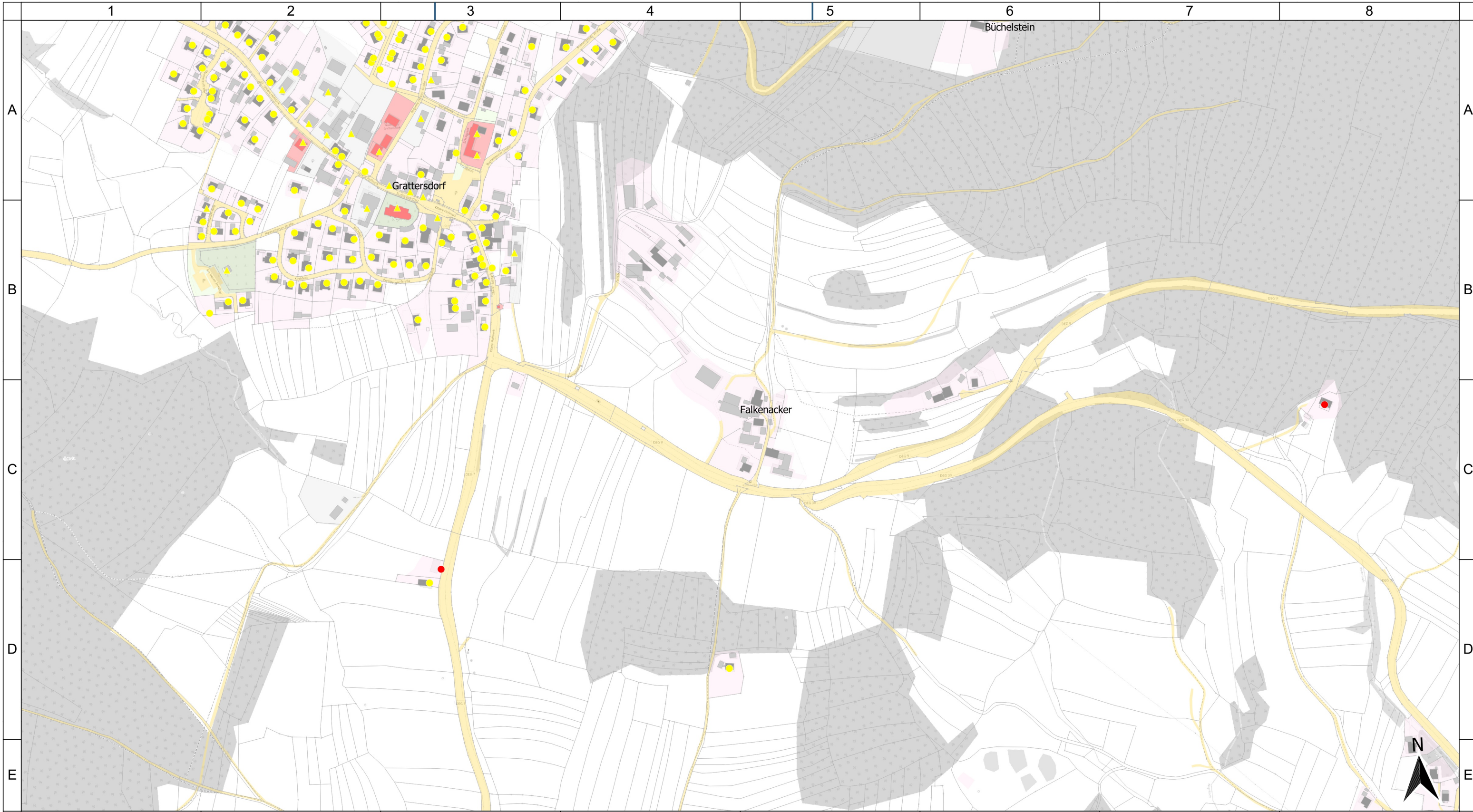
Blatt: 1



Gemeinde Grattersdorf  
 vorläufiges Erschließungsgebiet vor  
 Markterkundung  
 Ortsteil Ernading

Projekt:  
 GRATTERSDORF1BB03  
 Typ: BayGibitR

**IK-T** Innovative Kommunikations-Technologien  
 IK-T GmbH  
 Margaretenstraße 15  
 93047 Regensburg



Geobasisdaten: © Bayerische Vermessungsverwaltung (www.geodaten.bayern.de)  
 © OpenStreetMap-Mitwirkende

- Legende**
- Gemeindegrenze
  - vorl. Erschließungsgebiet
  - Anschlusspunkte**
  - gewerblich
  - privat
  - Aktuelle Bandbreite in Mbit/s**
  - weniger als 30 im Download
  - mindestens 30 im Download aber weniger als 100 im Download
  - mindestens 100 im Download aber weniger als 200 symmetrisch
  - mindestens 200 symmetrisch
  - mindestens 500 im Download

Bearbeitet von:  
 Bastian Schmiofski  
 19.07.2023

Maßstab:  
 0 60 120 180 240 m

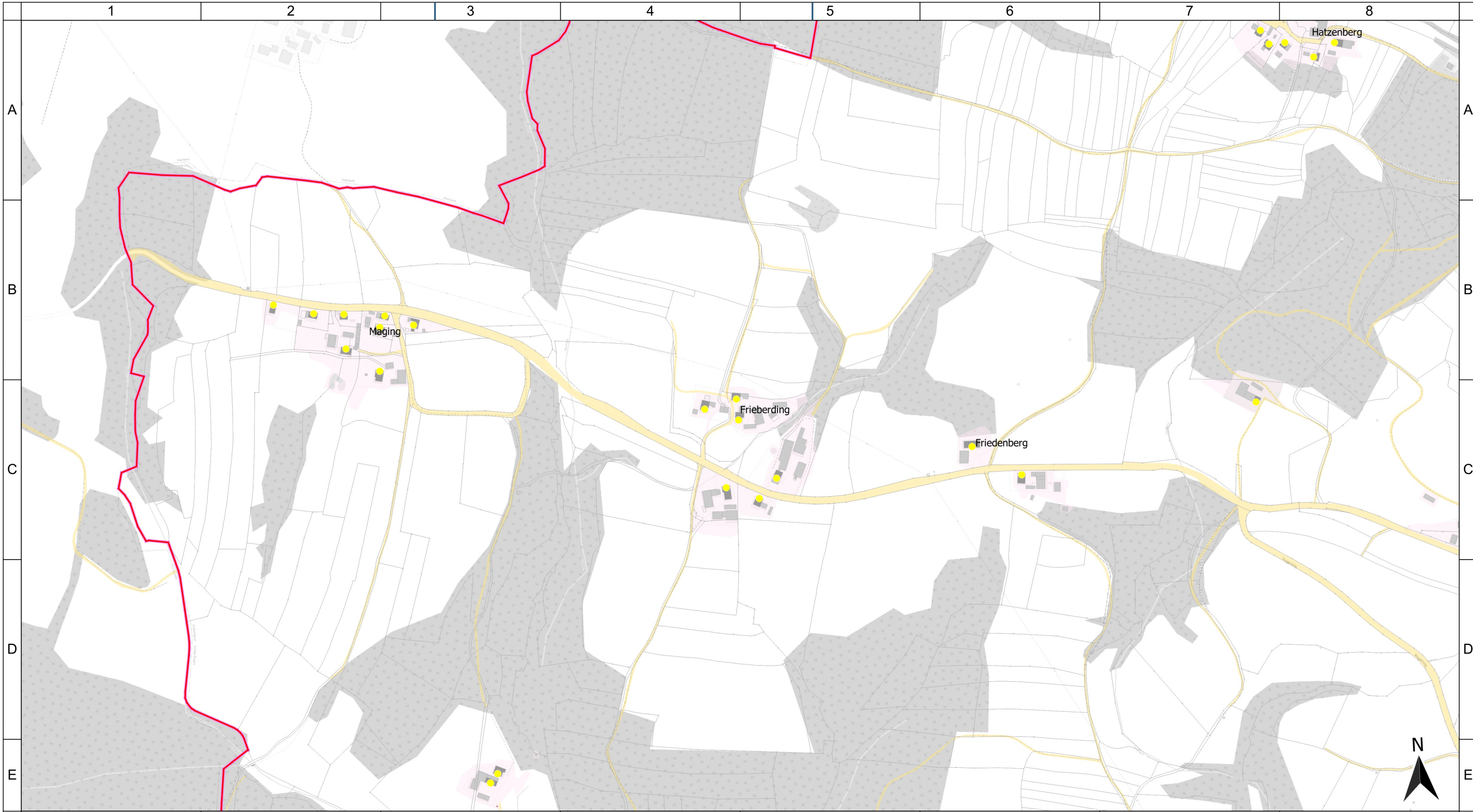
Blatt: 1



Gemeinde Grattersdorf  
 vorläufiges Erschließungsgebiet vor  
 Markterkundung  
 Ortsteil Falkenacker

Projekt:  
 GRATTERSDORF1BB03  
 Typ: BayGibitR

**IK-T** Innovative  
 Kommunikations-  
 Technologien  
 IK-T GmbH  
 Margaretenstraße 15  
 93047 Regensburg



Geobasisdaten: © Bayerische Vermessungsverwaltung (www.geodaten.bayern.de)  
 © OpenStreetMap-Mitwirkende

- Legende**
- Gemeindegrenze
  - vorl. Erschließungsgebiet
  - Anschlusspunkte**
  - △ gewerblich
  - privat
  - Aktuelle Bandbreite in Mbit/s**
  - weniger als 30 im Download
  - mindestens 30 im Download aber weniger als 100 im Download
  - mindestens 100 im Download aber weniger als 200 symmetrisch
  - mindestens 200 symmetrisch
  - mindestens 500 im Download

Bearbeitet von:  
 Bastian Schmiofski  
 19.07.2023

Maßstab:  
 0 60 120 180 240 m

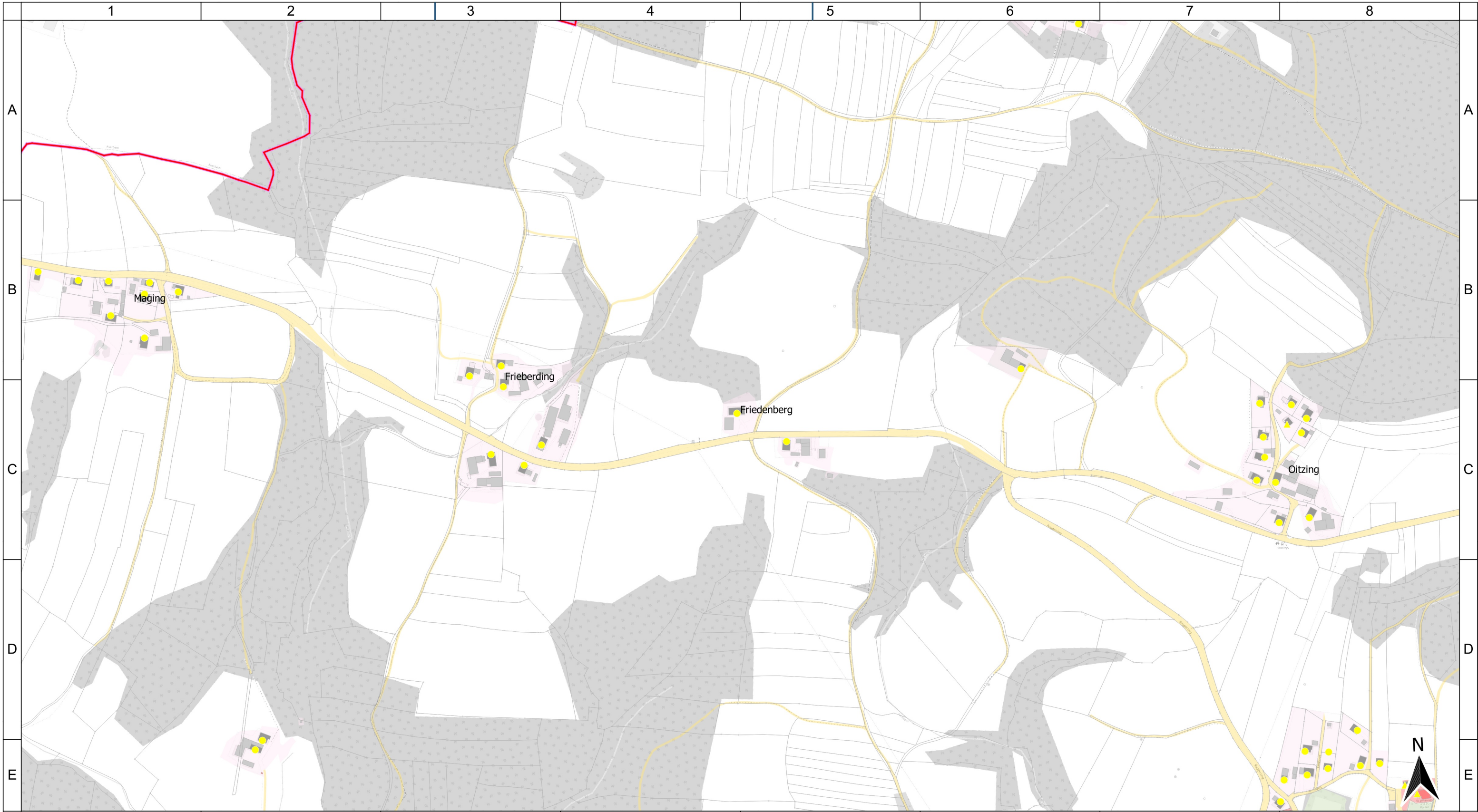
Blatt: 1



Gemeinde Grattersdorf  
 vorläufiges Erschließungsgebiet vor  
 Markterkundung  
 Ortsteil Frieberding

Projekt:  
 GRATTERSDORF1BB03  
 Typ: BayGibitR

**IK-T** Innovative Kommunikations-Technologien  
 IK-T GmbH  
 Margaretenstraße 15  
 93047 Regensburg



Geobasisdaten: © Bayerische Vermessungsverwaltung (www.geodaten.bayern.de)  
 © OpenStreetMap-Mitwirkende

- Legende**
- Gemeindegrenze
  - vorl. Erschließungsgebiet
  - Anschlusspunkte**
  - △ gewerblich
  - privat
  - Aktuelle Bandbreite in Mbit/s**
  - weniger als 30 im Download
  - mindestens 30 im Download aber weniger als 100 im Download
  - mindestens 100 im Download aber weniger als 200 symmetrisch
  - mindestens 200 symmetrisch
  - mindestens 500 im Download

Bearbeitet von:  
 Bastian Schmiofski  
 19.07.2023

Maßstab:  
 0 60 120 180 240 m

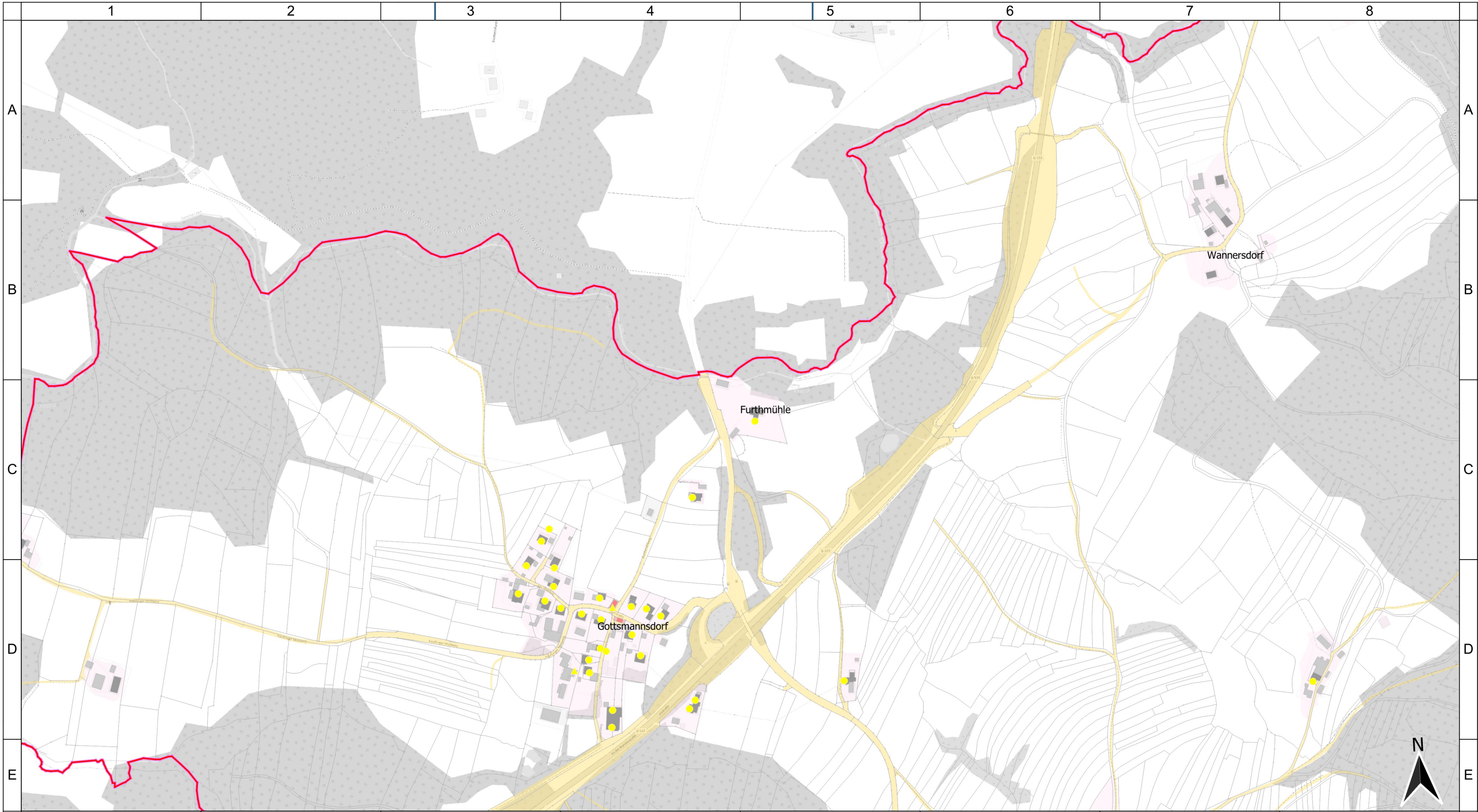
Blatt: 1



Gemeinde Grattersdorf  
 vorläufiges Erschließungsgebiet vor  
 Markterkundung  
 Ortsteil Friedenbergl

Projekt:  
 GRATTERSDORF1BB03  
 Typ: BayGibitR

**IK-T** Innovative  
 Kommunikations-  
 Technologien  
 IK-T GmbH  
 Margaretenstraße 15  
 93047 Regensburg



Geobasisdaten: © Bayerische Vermessungsverwaltung (www.geodaten.bayern.de)  
 © OpenStreetMap-Mitwirkende

- Legende**
- Gemeindegrenze
  - vorl. Erschließungsgebiet
  - Anschlusspunkte**
  - gewerblich
  - privat
  - Aktuelle Bandbreite in Mbit/s**
  - weniger als 30 im Download
  - mindestens 30 im Download aber weniger als 100 im Download
  - mindestens 100 im Download aber weniger als 200 symmetrisch
  - mindestens 200 symmetrisch
  - mindestens 500 im Download

Bearbeitet von:  
 Bastian Schmiofski  
 19.07.2023

Maßstab:  
 0 60 120 180 240 m

Blatt: 1

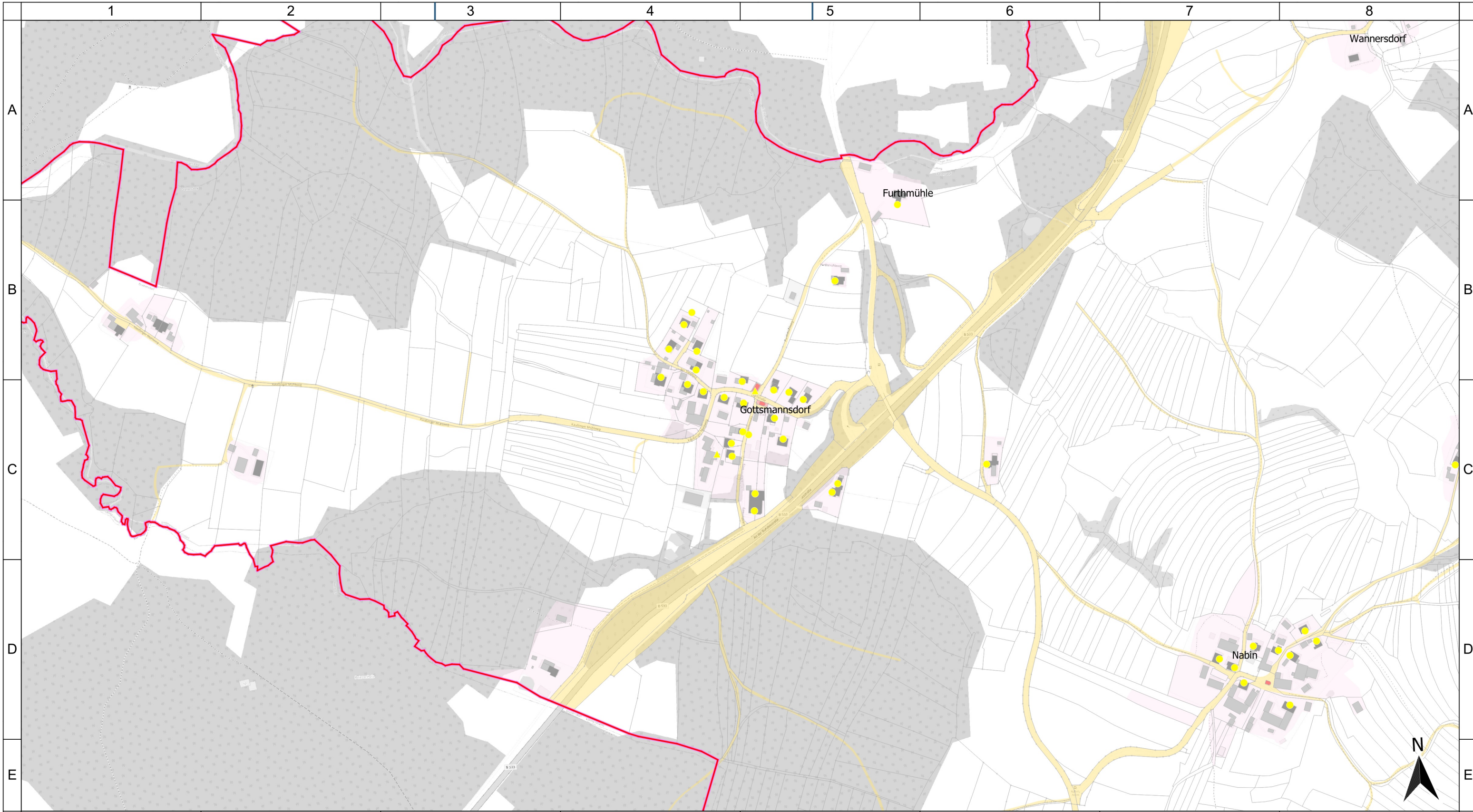


Gemeinde Grattersdorf  
 vorläufiges Erschließungsgebiet vor  
 Markterkundung  
 Ortsteil Furthmühle

Projekt:  
 GRATTERSDORF1BB03  
 Typ: BayGibitR

**IK-T** Innovative Kommunikations-Technologien  
 IK-T GmbH  
 Margaretenstraße 15  
 93047 Regensburg





Geobasisdaten: © Bayerische Vermessungsverwaltung (www.geodaten.bayern.de)  
 © OpenStreetMap-Mitwirkende

- Legende**
- Gemeindegrenze
  - vorl. Erschließungsgebiet
  - Anschlusspunkte**
  - gewerblich
  - privat
  - Aktuelle Bandbreite in Mbit/s**
  - weniger als 30 im Download
  - mindestens 30 im Download aber weniger als 100 im Download
  - mindestens 100 im Download aber weniger als 200 symmetrisch
  - mindestens 200 symmetrisch
  - mindestens 500 im Download

Bearbeitet von:  
 Bastian Schmiofski  
 19.07.2023

Maßstab:  
 0 60 120 180 240 m

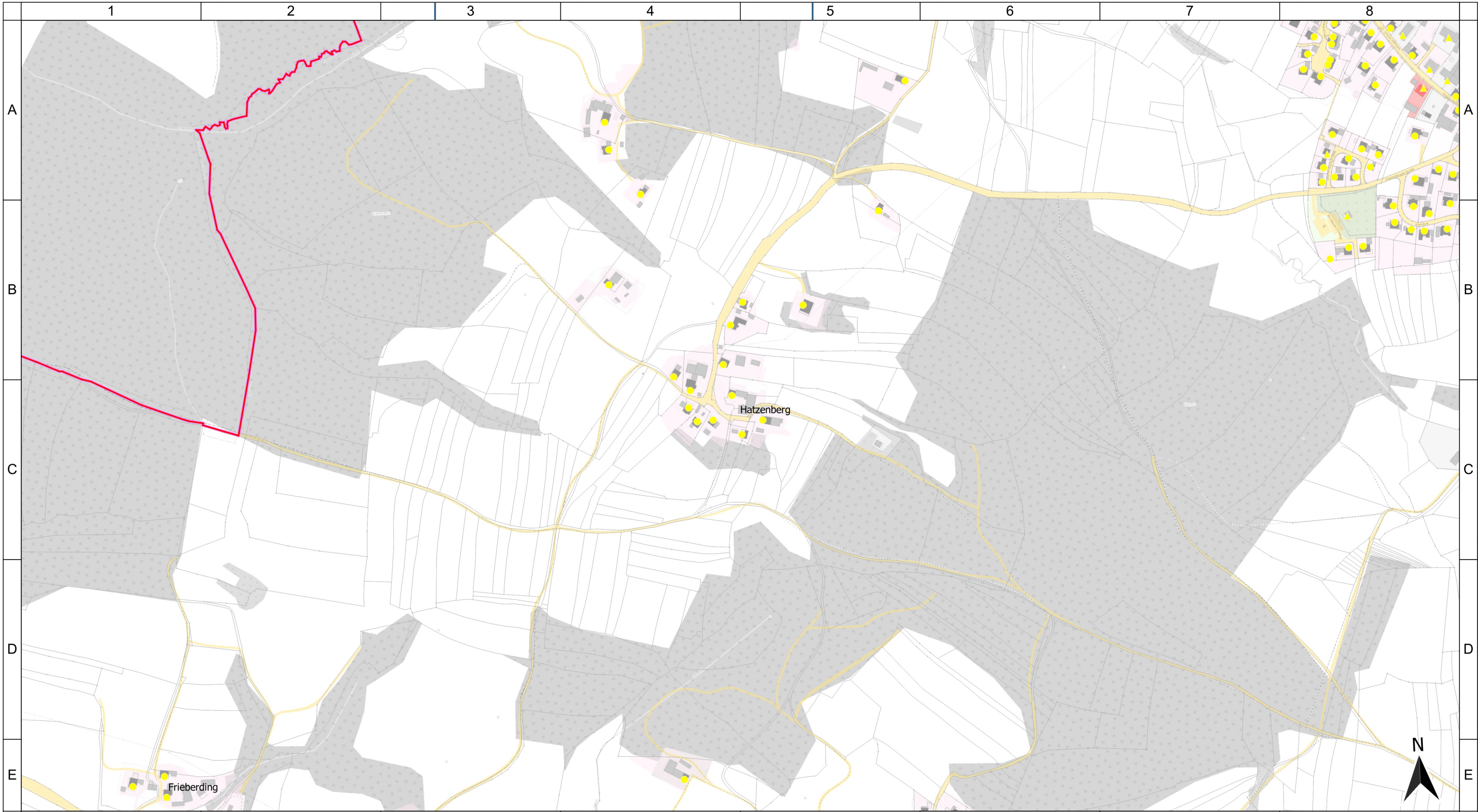
Blatt: 1



Gemeinde Grattersdorf  
 vorläufiges Erschließungsgebiet vor  
 Markterkundung  
 Ortsteil Gottsmannsdorf

Projekt:  
 GRATTERSDORF1BB03  
 Typ: BayGibitR

**IK-T** Innovative Kommunikations-Technologien  
 IK-T GmbH  
 Margaretenstraße 15  
 93047 Regensburg



Geobasisdaten: © Bayerische Vermessungsverwaltung (www.geodaten.bayern.de)  
 © OpenStreetMap-Mitwirkende

- Legende**
- Gemeindegrenze
  - vorl. Erschließungsgebiet
  - Anschlusspunkte**
  - gewerblich
  - privat
  - Aktuelle Bandbreite in Mbit/s**
  - weniger als 30 im Download
  - mindestens 30 im Download aber weniger als 100 im Download
  - mindestens 100 im Download aber weniger als 200 symmetrisch
  - mindestens 200 symmetrisch
  - mindestens 500 im Download

Bearbeitet von:  
 Bastian Schmiofski  
 19.07.2023

Maßstab:  
 0 60 120 180 240 m

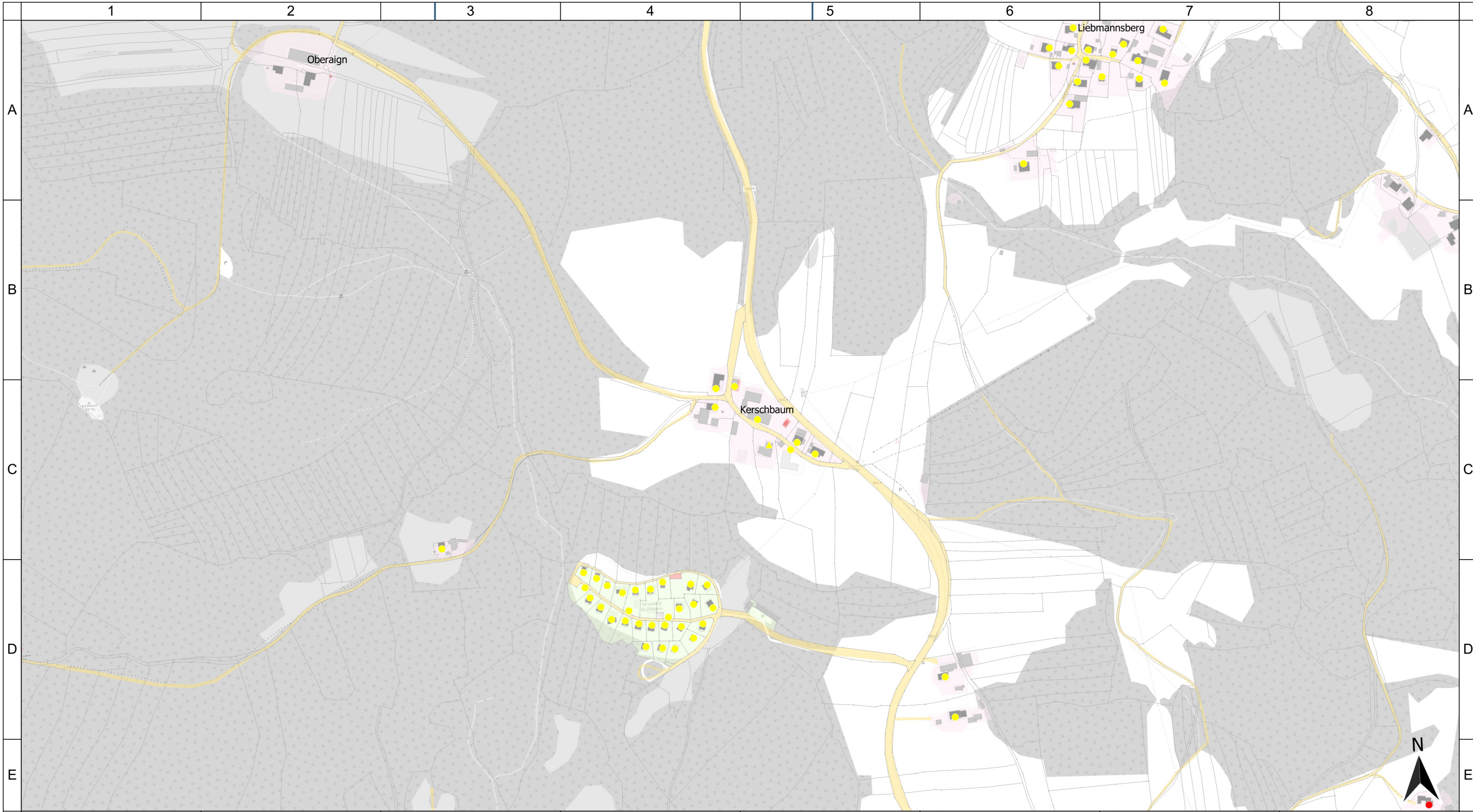
Blatt: 1



Gemeinde Grattersdorf  
 vorläufiges Erschließungsgebiet vor  
 Markterkundung  
 Ortsteil Hatzenberg

Projekt:  
 GRATTERSDORF1BB03  
 Typ: BayGibitR

**IK-T** Innovative Kommunikations-Technologien  
 IK-T GmbH  
 Margaretenstraße 15  
 93047 Regensburg



Geobasisdaten: © Bayerische Vermessungsverwaltung (www.geodaten.bayern.de)  
 © OpenStreetMap-Mitwirkende

- Legende**
- Gemeindegrenze
  - vorl. Erschließungsgebiet
  - Anschlusspunkte**
  - △ gewerblich
  - privat
  - Aktuelle Bandbreite in Mbit/s**
  - weniger als 30 im Download
  - mindestens 30 im Download aber weniger als 100 im Download
  - mindestens 100 im Download aber weniger als 200 symmetrisch
  - mindestens 200 symmetrisch
  - mindestens 500 im Download

Bearbeitet von:  
 Bastian Schmiofski  
 19.07.2023

Maßstab:  
 0 60 120 180 240 m

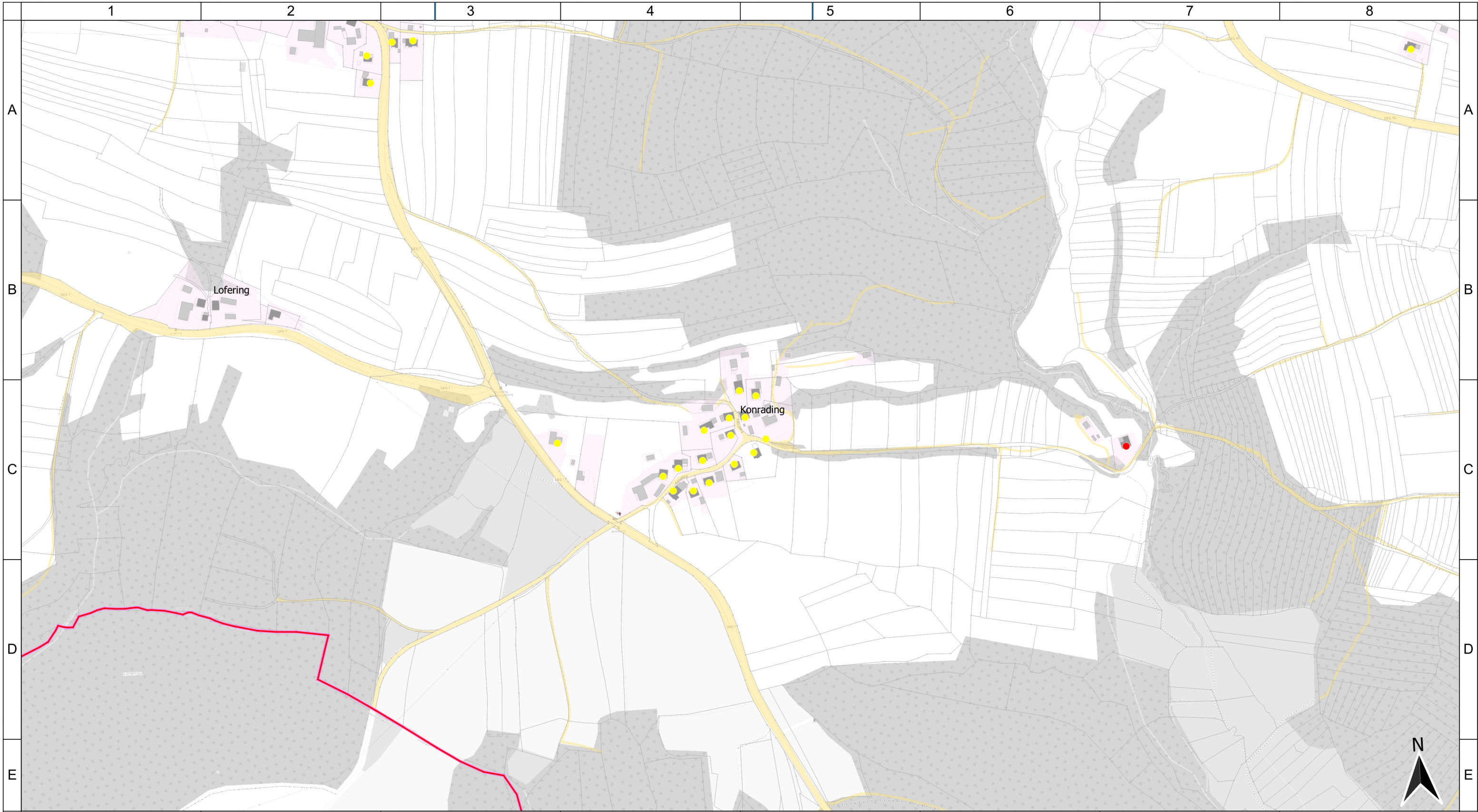
Blatt: 1



Gemeinde Grattersdorf  
 vorläufiges Erschließungsgebiet vor  
 Markterkundung  
 Ortsteil Kerschbaum

Projekt:  
 GRATTERSDORF1BB03  
 Typ: BayGibitR

**IK-T** Innovative Kommunikations-Technologien  
 IK-T GmbH  
 Margaretenstraße 15  
 93047 Regensburg



Geobasisdaten: © Bayerische Vermessungsverwaltung (www.geodaten.bayern.de)  
 © OpenStreetMap-Mitwirkende

- Legende**
- Gemeindegrenze
  - vorl. Erschließungsgebiet
  - Anschlusspunkte**
  - △ gewerblich
  - privat
  - Aktuelle Bandbreite in Mbit/s**
  - weniger als 30 im Download
  - mindestens 30 im Download aber weniger als 100 im Download
  - mindestens 100 im Download aber weniger als 200 symmetrisch
  - mindestens 200 symmetrisch
  - mindestens 500 im Download

Bearbeitet von:  
 Bastian Schmiofski  
 19.07.2023

Maßstab:  
 0 60 120 180 240 m

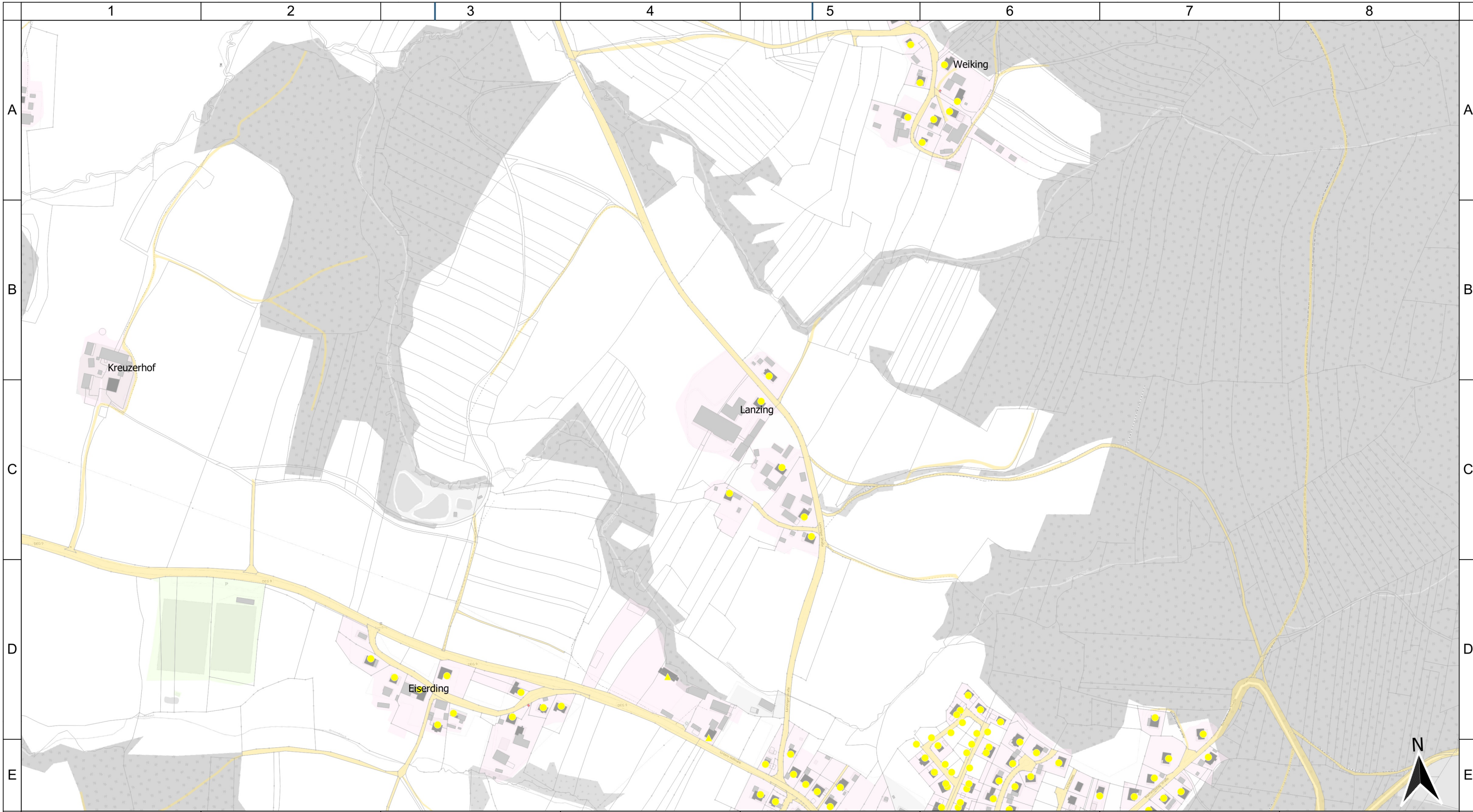
Blatt: 1



Gemeinde Grattersdorf  
 vorläufiges Erschließungsgebiet vor  
 Markterkundung  
 Ortsteil Konrading

Projekt:  
 GRATTERSDORF1BB03  
 Typ: BayGibitR

**IK-T** Innovative Kommunikations-Technologien  
 IK-T GmbH  
 Margaretenstraße 15  
 93047 Regensburg




Geobasisdaten: © Bayerische Vermessungsverwaltung (www.geodaten.bayern.de)  
 © OpenStreetMap-Mitwirkende

- Legende**
-  Gemeindegrenze
  -  vorl. Erschließungsgebiet
  - Anschlusspunkte**
  -  gewerblich
  -  privat
  - Aktuelle Bandbreite in Mbit/s**
  -  weniger als 30 im Download
  -  mindestens 30 im Download aber weniger als 100 im Download
  -  mindestens 100 im Download aber weniger als 200 symmetrisch
  -  mindestens 200 symmetrisch
  -  mindestens 500 im Download

Bearbeitet von:  
 Bastian Schmiofski  
 19.07.2023

Maßstab:  
 0 60 120 180 240 m



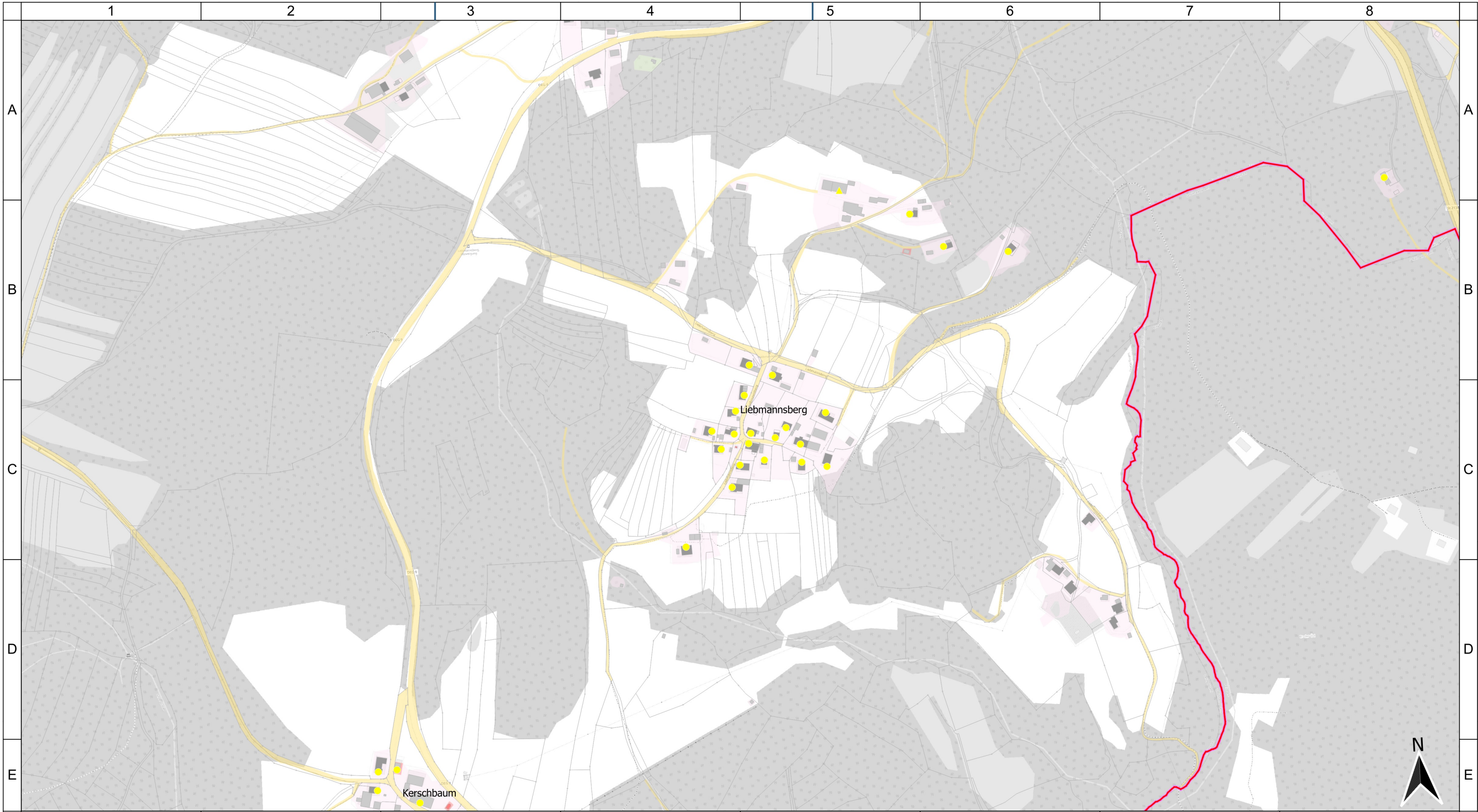
Blatt: 1



Gemeinde Grattersdorf  
 vorläufiges Erschließungsgebiet vor  
 Markterkundung  
 Ortsteil Lanzing

Projekt:  
 GRATTERSDORF1BB03  
 Typ: BayGibitR

**IK-T** Innovative Kommunikations-Technologien  
 IK-T GmbH  
 Margaretenstraße 15  
 93047 Regensburg



Geobasisdaten: © Bayerische Vermessungsverwaltung (www.geodaten.bayern.de)  
 © OpenStreetMap-Mitwirkende

- Legende**
- Gemeindegrenze
  - vorl. Erschließungsgebiet
  - Anschlusspunkte**
  - △ gewerblich
  - privat
  - Aktuelle Bandbreite in Mbit/s**
  - weniger als 30 im Download
  - mindestens 30 im Download aber weniger als 100 im Download
  - mindestens 100 im Download aber weniger als 200 symmetrisch
  - mindestens 200 symmetrisch
  - mindestens 500 im Download

Bearbeitet von:  
 Bastian Schmiofski  
 19.07.2023

Maßstab:  
 0 60 120 180 240 m

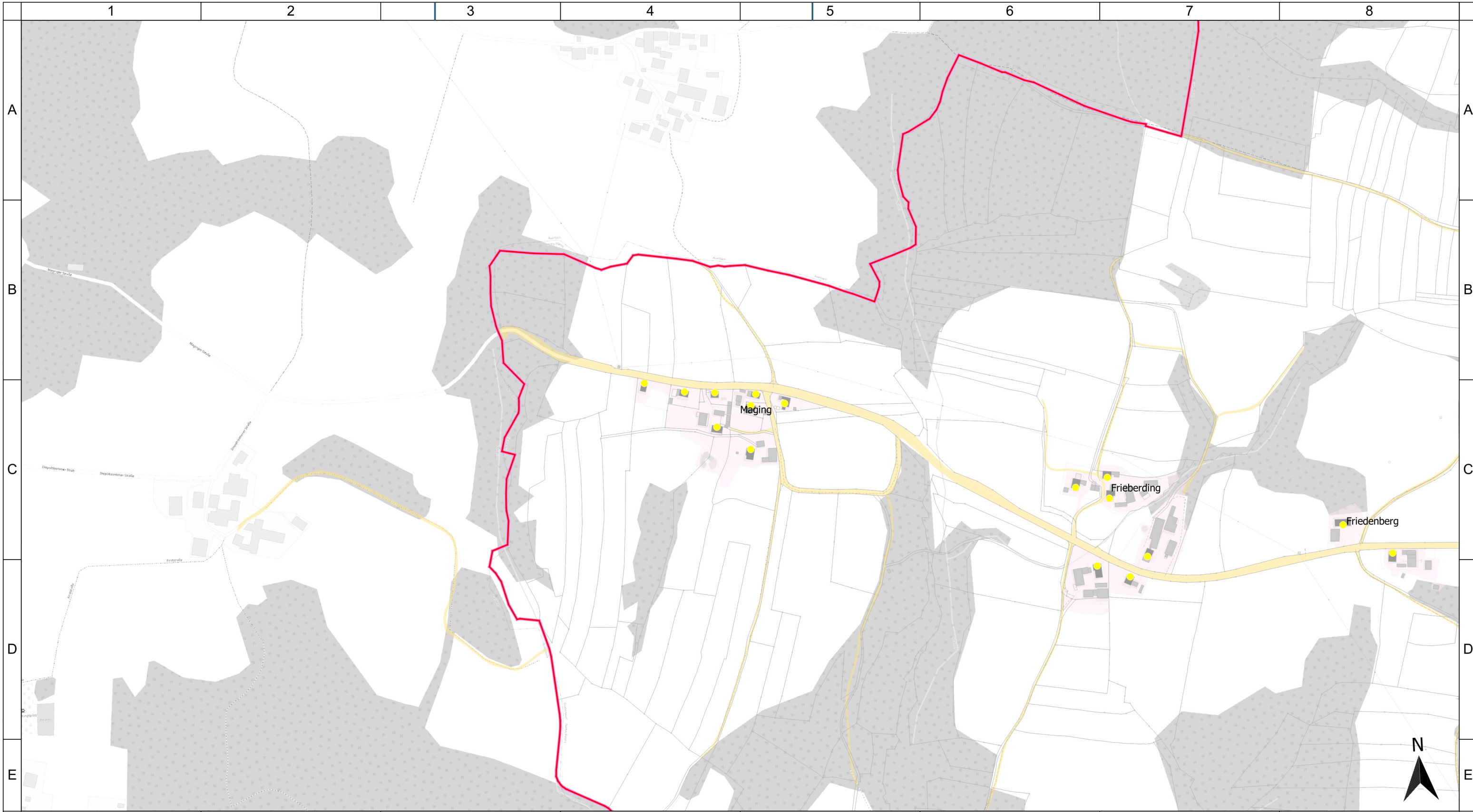
Blatt: 1



Gemeinde Grattersdorf  
 vorläufiges Erschließungsgebiet vor  
 Markterkundung  
 Ortsteil Liebmannsberg

Projekt:  
 GRATTERSDORF1BB03  
 Typ: BayGibitR

**IK-T** Innovative Kommunikations-Technologien  
 IK-T GmbH  
 Margaretenstraße 15  
 93047 Regensburg



Geobasisdaten: © Bayerische Vermessungsverwaltung (www.geodaten.bayern.de)  
 © OpenStreetMap-Mitwirkende

- Legende**
- Gemeindegrenze
  - vorl. Erschließungsgebiet
  - Anschlusspunkte**
  - gewerblich
  - privat
  - Aktuelle Bandbreite in Mbit/s**
  - weniger als 30 im Download
  - mindestens 30 im Download aber weniger als 100 im Download
  - mindestens 100 im Download aber weniger als 200 symmetrisch
  - mindestens 200 symmetrisch
  - mindestens 500 im Download

Bearbeitet von:  
 Bastian Schmiofski  
 19.07.2023

Maßstab:  
 0 60 120 180 240 m

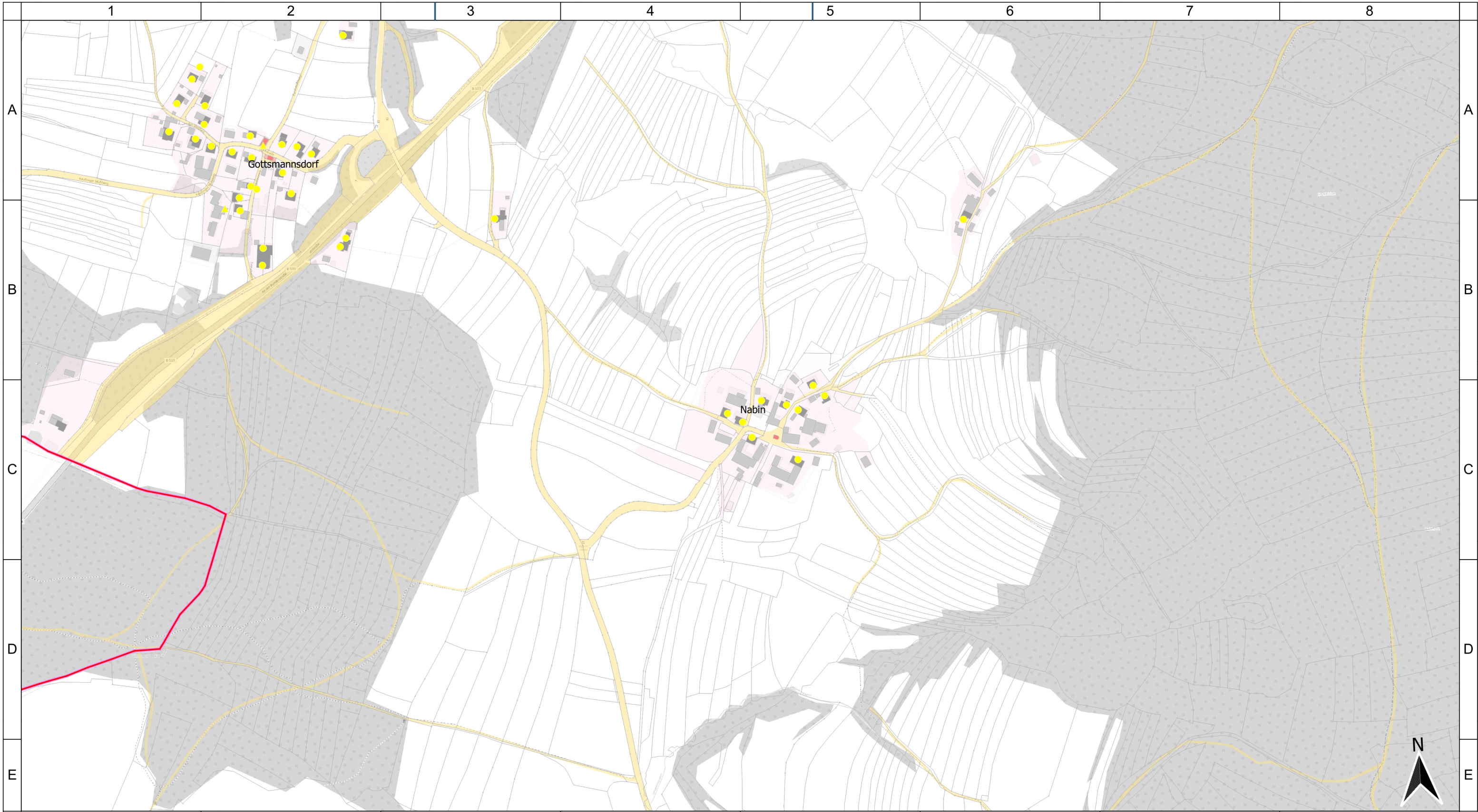
Blatt: 1



Gemeinde Grattersdorf  
 vorläufiges Erschließungsgebiet vor  
 Markterkundung  
 Ortsteil Maging

Projekt:  
 GRATTERSDORF1BB03  
 Typ: BayGibitR

**IK-T** Innovative Kommunikations-Technologien  
 IK-T GmbH  
 Margaretenstraße 15  
 93047 Regensburg



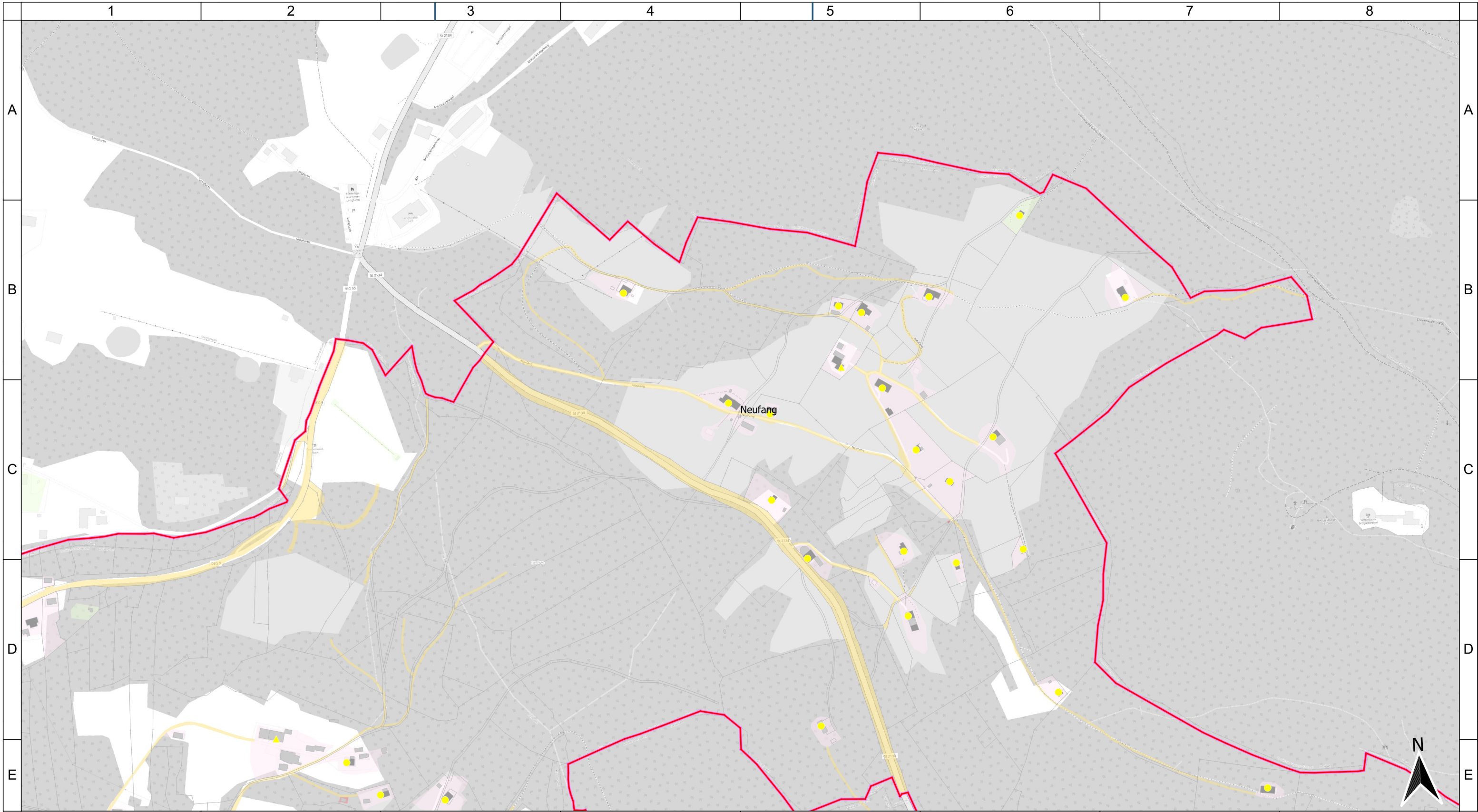
Geobasisdaten: © Bayerische Vermessungsverwaltung (www.geodaten.bayern.de)  
 © OpenStreetMap-Mitwirkende

**Legende**

- Gemeindegrenze
- vorl. Erschließungsgebiet
- Anschlusspunkte**
- △ gewerblich
- privat
- Aktuelle Bandbreite in Mbit/s**
- weniger als 30 im Download
- mindestens 30 im Download aber weniger als 100 im Download
- mindestens 100 im Download aber weniger als 200 symmetrisch
- mindestens 200 symmetrisch
- mindestens 500 im Download

Bearbeitet von: <b>Bastian Schmiofski</b> 19.07.2023	Maßstab: 0 60 120 180 240 m 	Blatt: 1
		Gemeinde Grattersdorf vorläufiges Erschließungsgebiet vor Markterkundung Ortsteil Nabin
Projekt: GRATTERSDORF1BB03 Typ: BayGibitR	Innovative Kommunikations- Technologien <b>IK-T GmbH</b> Margaretenstraße 15 93047 Regensburg	





Geobasisdaten: © Bayerische Vermessungsverwaltung (www.geodaten.bayern.de)  
 © OpenStreetMap-Mitwirkende

- Legende**
- Gemeindegrenze
  - vorl. Erschließungsgebiet
  - Anschlusspunkte**
  - △ gewerblich
  - privat
  - Aktuelle Bandbreite in Mbit/s**
  - weniger als 30 im Download
  - mindestens 30 im Download aber weniger als 100 im Download
  - mindestens 100 im Download aber weniger als 200 symmetrisch
  - mindestens 200 symmetrisch
  - mindestens 500 im Download

Bearbeitet von:  
 Bastian Schmiofski  
 19.07.2023

Maßstab:  
 0 60 120 180 240 m

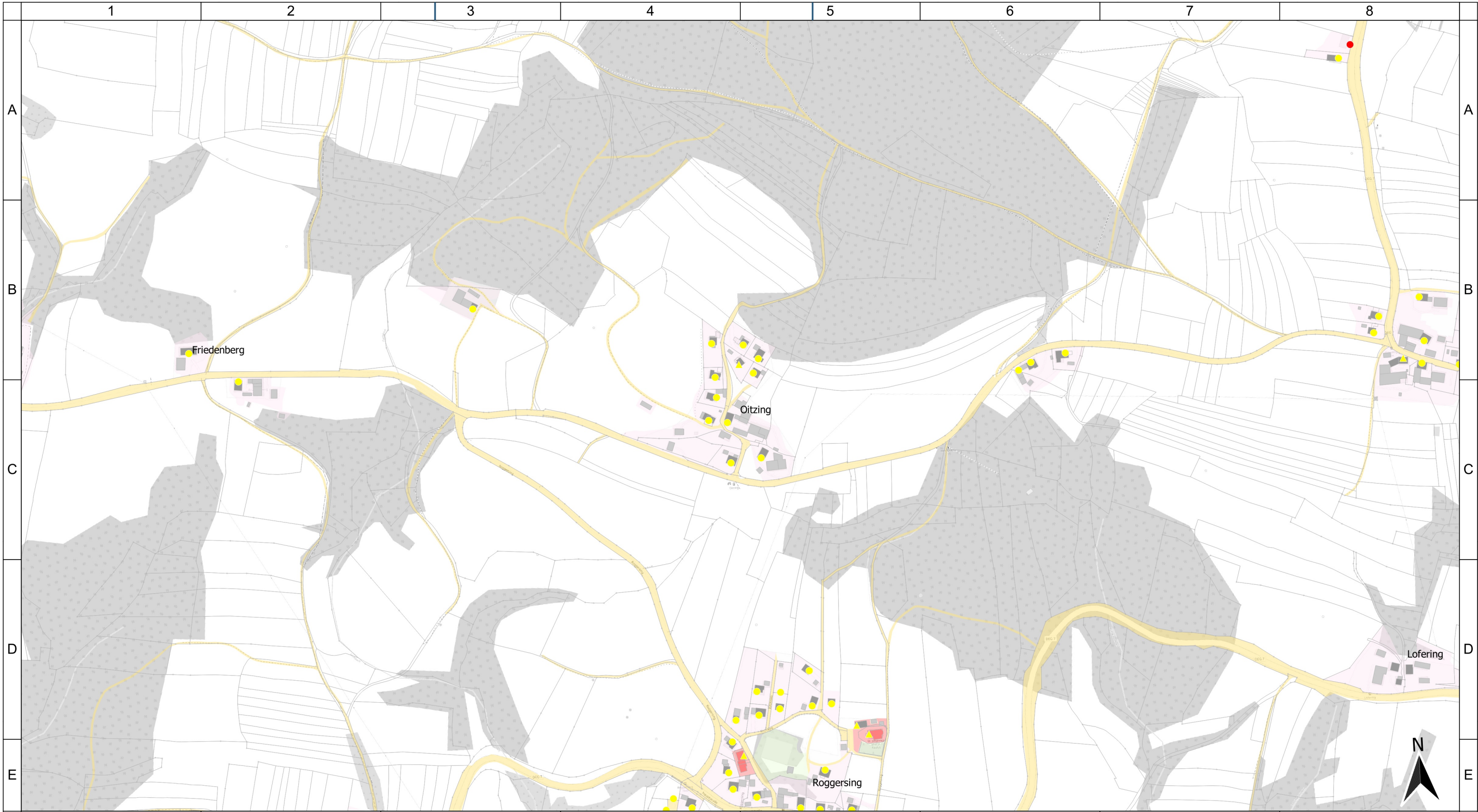
Blatt: 1



Gemeinde Grattersdorf  
 vorläufiges Erschließungsgebiet vor  
 Markterkundung  
 Ortsteil Neufang

Projekt:  
 GRATTERSDORF1BB03  
 Typ: BayGibitR

**IK-T** Innovative Kommunikations-Technologien  
 IK-T GmbH  
 Margaretenstraße 15  
 93047 Regensburg



Geobasisdaten: © Bayerische Vermessungsverwaltung (www.geodaten.bayern.de)  
 © OpenStreetMap-Mitwirkende

- Legende**
- Gemeindegrenze
  - vorl. Erschließungsgebiet
  - Anschlusspunkte**
  - △ gewerblich
  - privat
  - Aktuelle Bandbreite in Mbit/s**
  - weniger als 30 im Download
  - mindestens 30 im Download aber weniger als 100 im Download
  - mindestens 100 im Download aber weniger als 200 symmetrisch
  - mindestens 200 symmetrisch
  - mindestens 500 im Download

Bearbeitet von:  
 Bastian Schmiofski  
 19.07.2023

Maßstab:  
 0 60 120 180 240 m

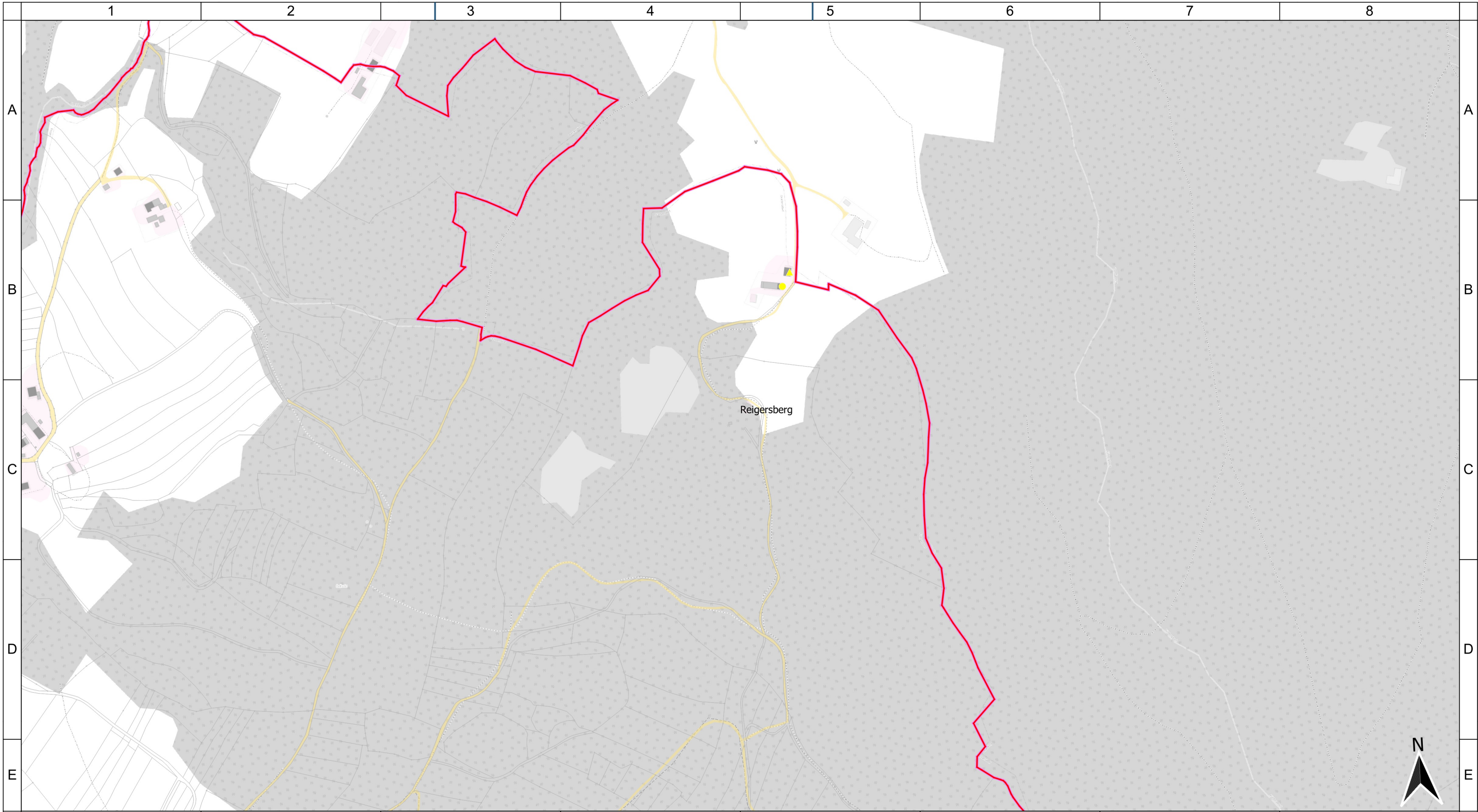
Blatt: 1



Gemeinde Grattersdorf  
 vorläufiges Erschließungsgebiet vor  
 Markterkundung  
 Ortsteil Oitzing

Projekt:  
 GRATTERSDORF1BB03  
 Typ: BayGibitR

**IK-T** Innovative  
 Kommunikations-  
 Technologien  
 IK-T GmbH  
 Margaretenstraße 15  
 93047 Regensburg



Geobasisdaten: © Bayerische Vermessungsverwaltung (www.geodaten.bayern.de)  
 © OpenStreetMap-Mitwirkende

- Legende**
- Gemeindegrenze
  - vorl. Erschließungsgebiet
  - Anschlusspunkte**
  - gewerblich
  - privat
  - Aktuelle Bandbreite in Mbit/s**
  - weniger als 30 im Download
  - mindestens 30 im Download aber weniger als 100 im Download
  - mindestens 100 im Download aber weniger als 200 symmetrisch
  - mindestens 200 symmetrisch
  - mindestens 500 im Download

Bearbeitet von:  
 Bastian Schmiofski  
 19.07.2023

Maßstab:  
 0 60 120 180 240 m

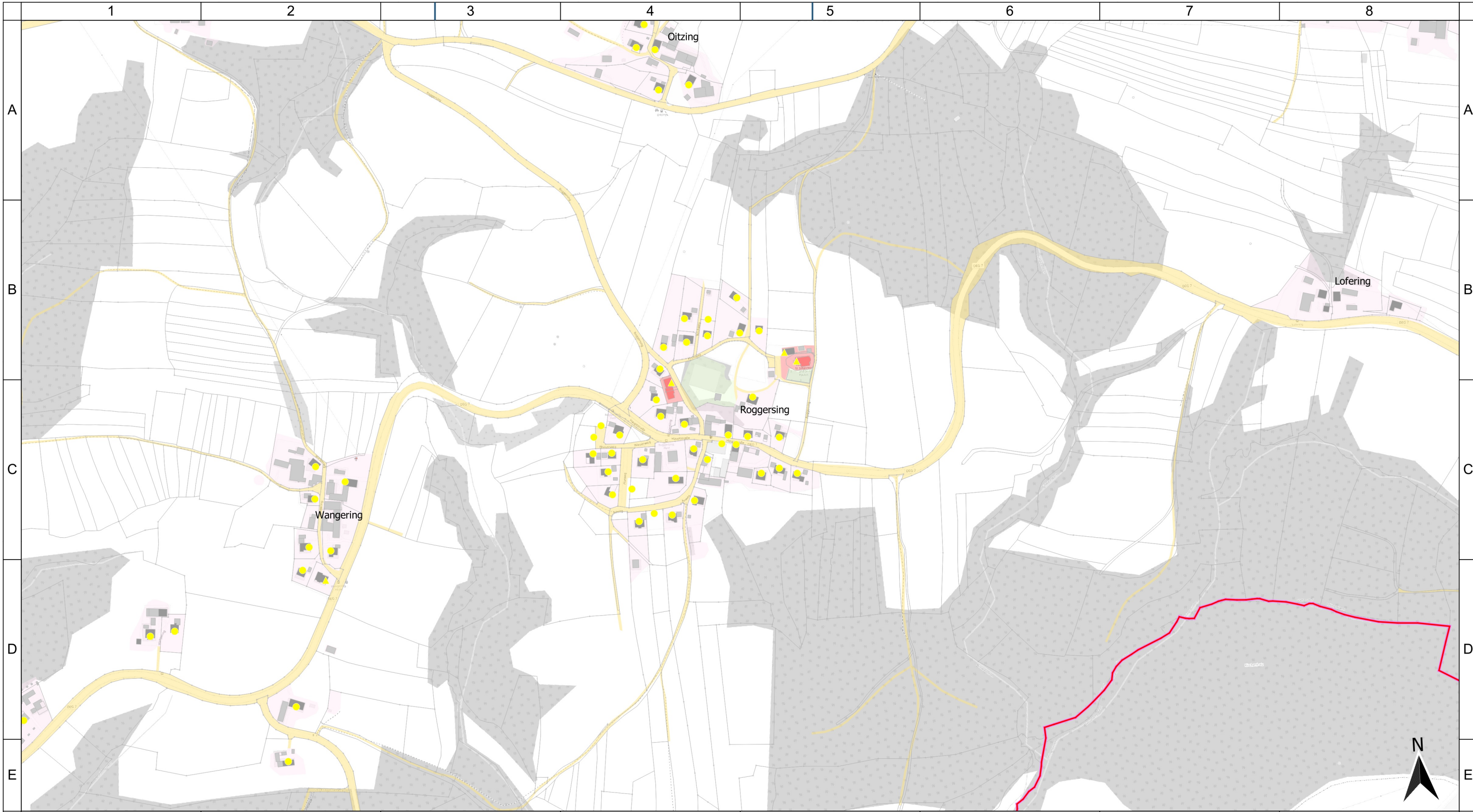
Blatt: 1



Gemeinde Grattersdorf  
 vorläufiges Erschließungsgebiet vor  
 Markterkundung  
 Ortsteil Reigersberg

Projekt:  
 GRATTERSDORF1BB03  
 Typ: BayGibitR

**IK-T** Innovative Kommunikations-Technologien  
 IK-T GmbH  
 Margaretenstraße 15  
 93047 Regensburg



Geobasisdaten: © Bayerische Vermessungsverwaltung (www.geodaten.bayern.de)  
 © OpenStreetMap-Mitwirkende

- Legende**
- Gemeindegrenze
  - vorl. Erschließungsgebiet
  - Anschlusspunkte**
  - △ gewerblich
  - privat
  - Aktuelle Bandbreite in Mbit/s**
  - weniger als 30 im Download
  - mindestens 30 im Download aber weniger als 100 im Download
  - mindestens 100 im Download aber weniger als 200 symmetrisch
  - mindestens 200 symmetrisch
  - mindestens 500 im Download

Bearbeitet von:  
 Bastian Schmiofski  
 19.07.2023

Maßstab:  
 0 60 120 180 240 m

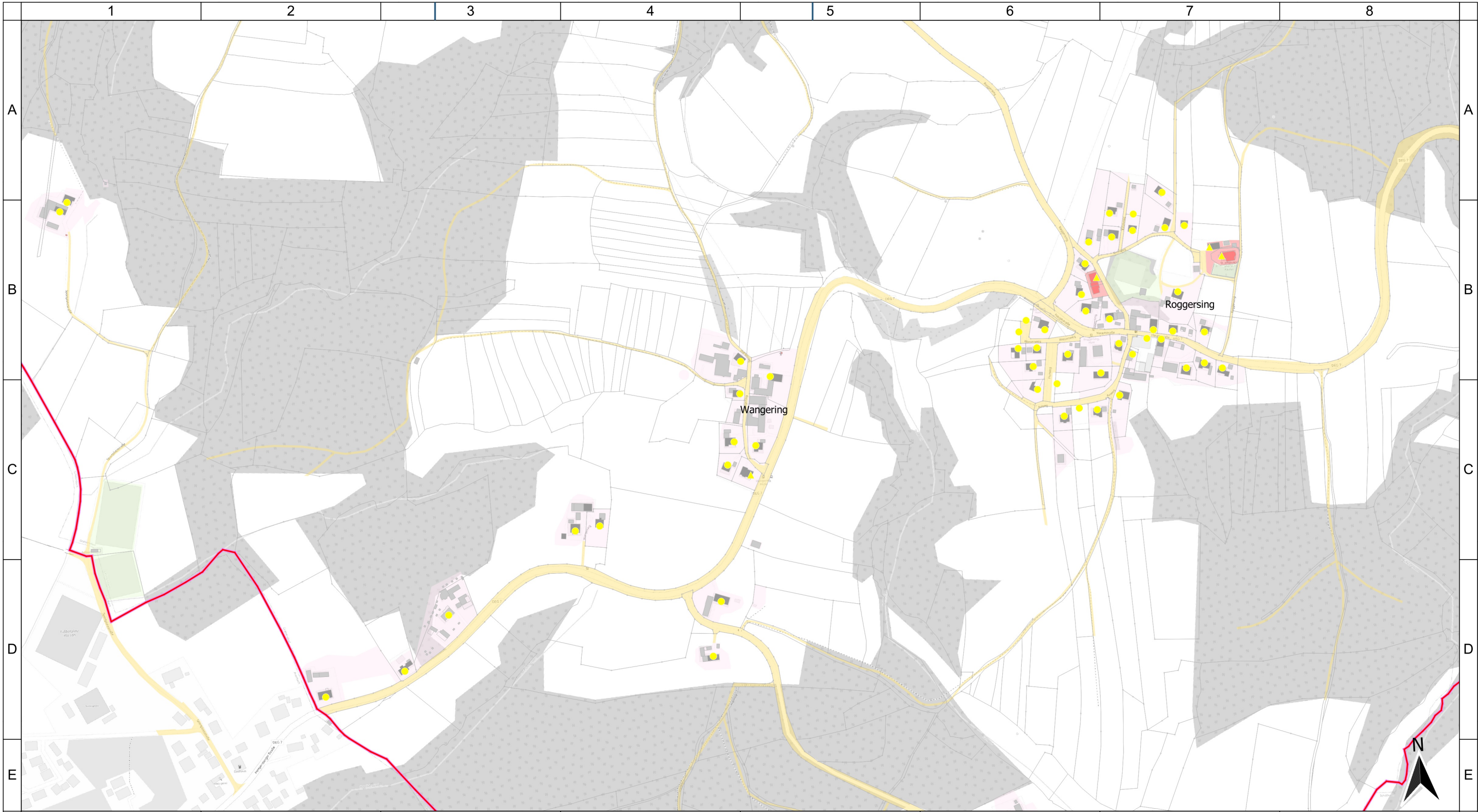
Blatt: 1



Gemeinde Grattersdorf  
 vorläufiges Erschließungsgebiet vor  
 Markterkundung  
 Ortsteil Roggersing

Projekt:  
 GRATTERSDORF1BB03  
 Typ: BayGibitR

**IK-T** Innovative  
 Kommunikations-  
 Technologien  
 IK-T GmbH  
 Margaretenstraße 15  
 93047 Regensburg



Geobasisdaten: © Bayerische Vermessungsverwaltung (www.geodaten.bayern.de)  
 © OpenStreetMap-Mitwirkende

- Legende**
- Gemeindegrenze
  - vorl. Erschließungsgebiet
  - Anschlusspunkte**
  - △ gewerblich
  - privat
  - Aktuelle Bandbreite in Mbit/s**
  - weniger als 30 im Download
  - mindestens 30 im Download aber weniger als 100 im Download
  - mindestens 100 im Download aber weniger als 200 symmetrisch
  - mindestens 200 symmetrisch
  - mindestens 500 im Download

Bearbeitet von:  
 Bastian Schmiofski  
 19.07.2023

Maßstab:  
 0 60 120 180 240 m

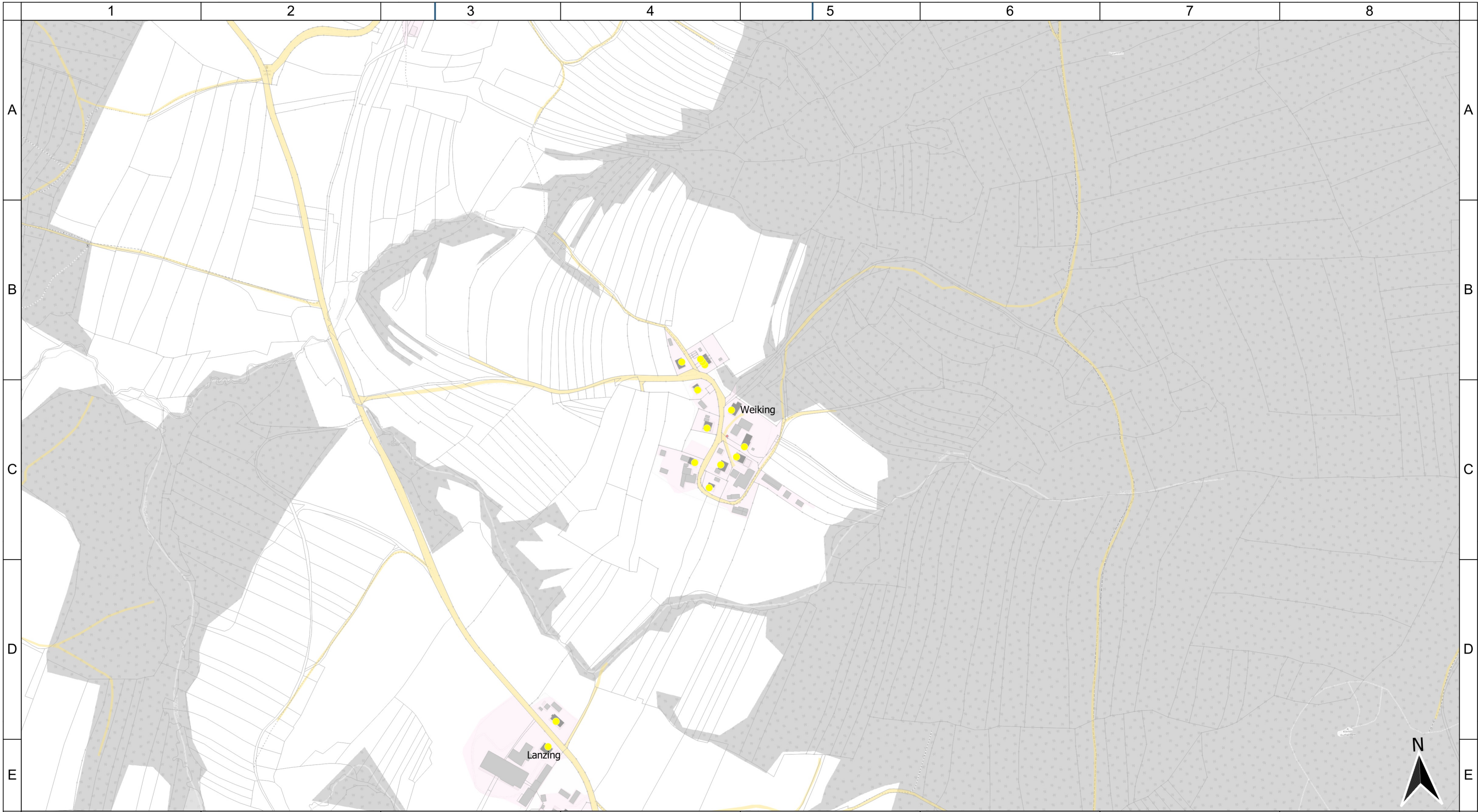
Blatt: 1



Gemeinde Grattersdorf  
 vorläufiges Erschließungsgebiet vor  
 Markterkundung  
 Ortsteil Wangering

Projekt:  
 GRATTERSDORF1BB03  
 Typ: BayGibitR

**IK-T** Innovative Kommunikations-Technologien  
 IK-T GmbH  
 Margaretenstraße 15  
 93047 Regensburg




Geobasisdaten: © Bayerische Vermessungsverwaltung (www.geodaten.bayern.de)  
 © OpenStreetMap-Mitwirkende

- Legende**
-  Gemeindegrenze
  -  vorl. Erschließungsgebiet
  - Anschlusspunkte**
  -  gewerblich
  -  privat
  - Aktuelle Bandbreite in Mbit/s**
  -  weniger als 30 im Download
  -  mindestens 30 im Download aber weniger als 100 im Download
  -  mindestens 100 im Download aber weniger als 200 symmetrisch
  -  mindestens 200 symmetrisch
  -  mindestens 500 im Download

Bearbeitet von:  
 Bastian Schmiofski  
 19.07.2023

Maßstab:  
 0 60 120 180 240 m



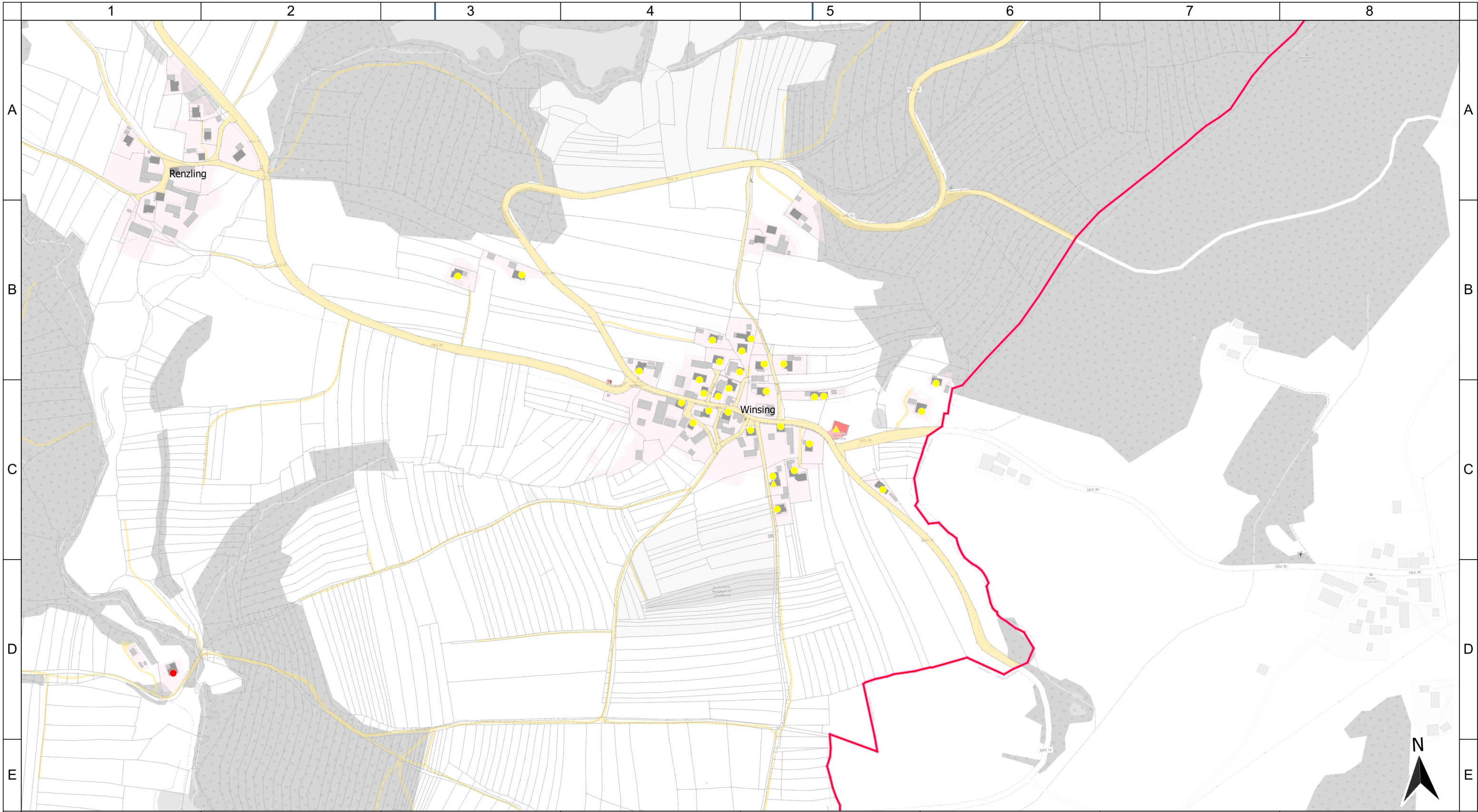
Blatt: 1



Gemeinde Grattersdorf  
 vorläufiges Erschließungsgebiet vor  
 Markterkundung  
 Ortsteil Weiking

Projekt:  
 GRATTERSDORF1BB03  
 Typ: BayGibitR

**IK-T** Innovative Kommunikations-Technologien  
 IK-T GmbH  
 Margaretenstraße 15  
 93047 Regensburg



Geobasisdaten: © Bayerische Vermessungsverwaltung (www.geodaten.bayern.de)  
 © OpenStreetMap-Mitwirkende

- Legende**
- Gemeindegrenze
  - vorl. Erschließungsgebiet
  - Anschlusspunkte**
  - △ gewerblich
  - privat
  - Aktuelle Bandbreite in Mbit/s**
  - weniger als 30 im Download
  - mindestens 30 im Download aber weniger als 100 im Download
  - mindestens 100 im Download aber weniger als 200 symmetrisch
  - mindestens 200 symmetrisch
  - mindestens 500 im Download

Bearbeitet von:  
 Bastian Schmiofski  
 19.07.2023

Maßstab:  
 0 60 120 180 240 m

Blatt: 1



Gemeinde Grattersdorf  
 vorläufiges Erschließungsgebiet vor  
 Markterkundung  
 Ortsteil Winsing

Projekt:  
 GRATTERSDORF1BB03  
 Typ: BayGibitR

**IK-T** Innovative  
 Kommunikations-  
 Technologien  
 IK-T GmbH  
 Margaretenstraße 15  
 93047 Regensburg