












Geobasisdaten: © Bayersische Vermessungsverwaltung (www.geodaten.bayern.de) 2020
 Breibandatlas: © BMVI / atene KOM GmbH 2020
 © OpenStreetMap-Mitwirkende

- Legende**
-  Gemeindegrenze
 -  vorl. Erschließungsgebiet
 - Anschlusspunkte**
 -  gewerblich
 -  privat

- Bandbreite**
-  weniger als 30 Mbit/s im Download
 -  mindestens 30 Mbit/s im Download aber weniger als 100 Mbit/s im Download
 -  mindestens 100 Mbit/s im Download aber weniger als 200 Mbit/s symmetrisch
 -  mindestens 200 Mbit/s symmetrisch
 -  mehr als 500 Mbit/s im Download

Bearbeitet von:
 Lea Weinzierl
 12.01.2021



Blatt: 4



Gemeinde Böbing
 Bestandsaufnahme zur Markterkundung
 Ortsteil Wimpes

Projekt:
 BÖBING1BB01
 Typ: BayGiBitR

IK-T Innovative Kommunikations-Technologien
 IK-T GmbH
 Margaretenstr. 15
 93047 Regensburg