










Geobasisdaten: © Bayerische Vermessungsverwaltung  
2021  
© OpenStreetMap-Mitwirkende

- Legende**
-  Gemeindegrenze
  -  vorl. Erschließungsgebiet
  - Anschlusspunkte**
  -  gewerblich
  -  privat
  - Aktuelle Bandbreite in Mbit/s**
  -  weniger als 30 im Download
  -  mindestens 30 im Download  
aber weniger als 100 im Download
  -  mindestens 100 im Download  
aber weniger als 200 symmetrisch
  -  mindestens 200 symmetrisch
  -  mindestens 500 im Download

Bearbeitet von:  
Andreas Achatz  
02.11.2021



Projekt:  
EPPENSCHLAG05  
Typ:  
BayGibitR

Maßstab:  
0 60 120 180 240 m



Gemeinde Eppenschlag  
vorläufiges Erschließungsgebiet zur  
Markterkundung  
Rottenberg

**IK-T** Innovative  
Kommunikations-  
Technologien  
IK-T GmbH  
Margaretenstraße 15  
93047 Regensburg

Blatt: 1

