







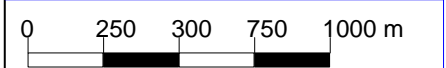
Geobasisdaten: © Bayerische Vermessungsverwaltung (www.geodaten.bayern.de) 2018

- Breitbandausbau**
Gemeinde Berg im Gau
-  Gemeindegrenze
 -  Erschließungsgebiet
- Kommunale Leerrohre**
-  Verteilerpunkt
 -  Einzelrohr 1 x 7
 -  Leerrohr 1 x PEHD 50
 -  SRV 24 x 7

Bearbeitet von:
M. Himmelstoß

Maßstab 1 : 25000

Blatt: 1



Breitbandversorgung Berg im Gau
 vorhandene
 Kommunale Leerrohrinfrastruktur

PROJ: BIG1BB04
 TYP: BayGibitR
 Version 1.0

IKT Innovative
 Kommunikations-
 Technologien
 IK-T Manstorfer und Hecht
 Margaretenstraße 15
 93047 Regensburg