





Geobasisdaten: © Bayerische Vermessungsverwaltung ([www.geodaten.bayern.de](http://www.geodaten.bayern.de)) 2019

**Breitbanderschließung**

**Interkommunal Übersicht**

-  Gemeindegrenze
-  vorl. Erschließungsgebiet
-  Los


- Anschlusspunkt Gewerbe**
-  min. 1 Gbit/s symmetrisch

- Anschlusspunkt Privat**
-  min. 200 MBit/s symmetrisch

Bearbeitet von:  
M. Himmelstoß  
04.06.2021

Maßstab 1 : 25000

Blatt: 1



Breitbandversorgung interkommunal  
Gemeinden Berg im Gau und Langenmosen

Vorl. Erschließungsgebiet (Los1 und Los2)

PROJ: LANGENMOSEN04  
TYP: BayGibitR  
Version: 1.0

**IK-T** Innovative  
Kommunikations-  
Technologien  
IK-T Manstorfer und Hecht  
Margaretenstraße 15  
93047 Regensburg