








Geobasisdaten: © Bayerische Vermessungsverwaltung (www.geodaten.bayern.de) 2018

- Breitbanderschließung**
Gemeinde Berg im Gau
-  Gemeindegrenze
 -  Vorläufiges Erschließungsgebiet zur Markterkundung
- Anschlusspunkt Gewerbe**
-  min. 30 bis 100 Mbit/s
 -  weniger als 30 Mbit/s
- Anschlusspunkt Privat**
-  min. 30 bis 100 Mbit/s
 -  weniger als 30 Mbit/s

Bearbeitet von:
M. Himmelstoß
02.02.2021

Maßstab 1 : 12000
0 120 240 360 480 m

Blatt: 1



Breitbandversorgung
Gemeinde Berg im Gau
Gigabitverfahren vor Markterkundung

PROJ: BIG1BB04
TYP: BayGibitR
Version: 1.0

IKT Innovative
Kommunikations-
Technologien
IK-T Manstorfer und Hecht
Margaretenstraße 15
93047 Regensburg